

**UCHWAŁA NR XXXII/207/2022
RADY GMINY PRZYRÓW**

z dnia 11 marca 2022 r.

**w sprawie przyjęcia „Programu Ochrony Środowiska dla Gminy Przyrów
do roku 2025 z perspektywą do 2030 roku”**

Na podstawie art. 18 ust. 2 pkt 15 ustawy z dnia 8 marca 1990 roku o samorządzie gminnym (t.j. Dz. U. 2021, poz. 1372 z późn. zm.) w związku z art. 17 ust. 1 i 2 oraz art. 18 ust. 1 ustawy z dnia 27 kwietnia 2001 roku – Prawo ochrony środowiska (t.j. Dz.U. 2021 poz. 1973 z późn. zm.), uchwala się co następuje:

§ 1. Przyjmuje się „Program Ochrony Środowiska dla Gminy Przyrów do roku 2025 z perspektywą do 2030 roku” w brzmieniu stanowiącym załącznik do niniejszej uchwały.

§ 2. Wykonanie uchwały powierza się Wójtowi Gminy Przyrów.


§ 3. Uchwała wchodzi w życie z dniem podjęcia.

Przewodniczący Rady
Gminy

Maria Stępień



eko-precyzja



Program Ochrony Środowiska dla Gminy Przyrów do roku 2025 z perspektywą do 2030 roku



Wojewódzki Fundusz Ochrony Środowiska
i Gospodarki Wodnej w Katowicach

Dofinansowano ze środków Wojewódzkiego Funduszu
Ochrony Środowiska i Gospodarki Wodnej w Katowicach

Opracował:
Zakład Analiz Środowiskowych Eko-precyzja

PRZYRÓW 2022

Spis treści:

1. Wykaz skrótów	5
2. Wstęp.....	6
2.1. Cel i zakres opracowania	6
2.2. Podstawy prawne	6
2.3. Charakterystyka Gminy	7
2.3.1. Położenie	7
2.3.2. Demografia	8
2.3.3. Warunki klimatyczne.....	9
2.3.4 Rzeźba terenu i formy krajobrazowe	10
3. Założenia Programu Ochrony Środowiska	11
3.1.1. Polityka ekologiczna państwa 2030	11
3.1.2. Strategia innowacyjności i efektywności gospodarki „Dynamiczna Polska 2020”	12
3.1.3. Strategia Zrównoważonego Rozwoju Transportu do 2030 roku	13
3.1.4. Strategia zrównoważonego rozwoju wsi, rolnictwa i rybactwa 2030	13
3.1.5. Strategia „Sprawne Państwo 2020”	13
3.1.6. Strategia rozwoju systemu bezpieczeństwa narodowego Rzeczypospolitej Polskiej 2022	14
3.1.7. Krajowa Strategia Rozwoju Regionalnego 2030	14
3.1.8. Strategia Rozwoju Kapitału Społecznego (współdziałanie, kultura, kreatywność) 2030	14
3.1.9. Polityka energetyczna Polski do 2040 r.	14
3.1.10. Program Ochrony Środowiska dla Województwa Śląskiego do roku 2019 z uwzględnieniem perspektywy do roku 2024.....	15
3.1.11. Program Ochrony Środowiska dla powiatu częstochowskiego na lata 2020-2023 z perspektywą na lata 2024-2027	18
4. Streszczenie w języku niespecjalistycznym	20
5. Ocena stanu środowiska	23
5.1. Klimat i jakość powietrza	23
5.1.1 Źródła zanieczyszczeń powietrza.....	23
5.1.2 Jakość powietrza	27
5.1.3 Zagadnienia Horyzontalne.....	51
5.1.4 Analiza SWOT	52
5.2. Zagrożenia hałasem	53
5.2.1. Stan wyjściowy	53
5.2.2. Źródła hałasu	53
5.2.3. Zagadnienia Horyzontalne.....	55
5.2.4. Analiza SWOT	56
5.3. Pola elektromagnetyczne	57
5.3.1. Stan wyjściowy	57
5.3.2. Źródła oraz poziomy promieniowania elektromagnetycznego	58
	2

5.3.3. Zagadnienia Horyzontalne.....	60
5.3.4. Analiza SWOT	60
5.4. Gospodarowanie wodami	61
5.4.1. Stan wyjściowy - wody powierzchniowe.....	61
5.4.2. Stan wyjściowy - wody podziemne	63
5.4.3. Jakość wód - wody powierzchniowe	65
5.4.4. Jakość wód - wody podziemne.....	66
5.4.5 Zagadnienia Horyzontalne.....	67
5.4.6. Analiza SWOT	69
5.5. Gospodarka wodno-ściekowa	70
5.5.1. Sieć wodociągowa	70
5.5.2. Sieć kanalizacyjna	70
5.5.3. Zagadnienia Horyzontalne.....	71
5.5.4. Analiza SWOT	72
5.6. Zasoby geologiczne.....	73
5.6.1. Stan aktualny	73
5.6.2. Przepisy prawne	73
5.6.3. Zagadnienia Horyzontalne.....	74
5.6.4. Analiza SWOT	75
5.7. Gleby	76
5.7.1. Stan wyjściowy	76
5.7.2. Zagadnienia Horyzontalne.....	78
5.7.3. Analiza SWOT	79
5.8. Gospodarka odpadami i zapobieganie powstawaniu odpadów	80
5.8.1. Stan wyjściowy	80
5.8.2. Zagadnienia Horyzontalne.....	82
5.8.3. Analiza SWOT	83
5.9. Zasoby przyrodnicze	84
5.9.1. Formy ochrony przyrody.....	84
5.9.2. Korytarze ekologiczne	88
5.9.3. Lasy	89
5.9.4. Zagadnienia Horyzontalne.....	91
5.9.5. Analiza SWOT	93
5.10. Zagrożenia poważnymi awariami	94
5.10.1. Stan aktualny	94
5.10.2. Zagadnienia Horyzontalne.....	94
5.10.3. Analiza SWOT	95
6. Cele programu ochrony środowiska, zadania i ich finansowanie.....	96

6.1. Wyznaczone cele i zadania	96
7. System realizacji programu ochrony środowiska	120
7.1. Współpraca z interesariuszami.....	120
7.2. Sprawozdawczość.....	121
7.3. Monitoring realizacji programu	121
7.4. Źródła finansowania	121
7.4.1. Fundusze krajowe	122
7.4.2. Fundusze Unii Europejskiej.....	123

1. Wykaz skrótów

Tabela 1. Słownik skrótów.

Nazwa skrótu	Wyjaśnienie
Analiza SWOT	Narzędzie służące do analizy strategicznej. Opiera się ona na określeniu silnych oraz słabych stron, a także wynikających z nich szans oraz zagrożeń.
GUGiK	Główny Urząd Geodezji i Kartografii
GIOŚ	Główny Inspektorat Ochrony Środowiska
GUS	Główny Urząd Statystyczny
IMGW-PIB	Instytut Meteorologii i Gospodarki Wodnej - Państwowy Instytut Badawczy
ITD	Inspekcja Transportu Drogowego
IUNG-PIB	Instytut Uprawy Nawożenia i Gleboznawstwa - Państwowy Instytut Badawczy
JCWP	Jednolita część wód powierzchniowych
JCWPd	Jednolita część wód podziemnych
JST	Jednostka samorządu terytorialnego
NFOŚiGW	Narodowy Fundusz Ochrony Środowiska i Gospodarki Wodnej
ODR	Ośrodek Doradztwa Rolniczego
OUG	Okręgowy Urząd Górniczy
OZE	Odnawialne Źródła Energii
PIG-PIB	Państwowy Instytut Geologiczny - Państwowy Instytut Badawczy
PEM	Pola elektromagnetyczne
PGL LP	Państwowe Gospodarstwo Leśne Lasy Państwowe
PGN	Plan Gospodarki Niskoemisyjnej
PGW WP	Państwowe Gospodarstwo Wodne Wody Polskie
POP	Program Ochrony Powietrza
POŚ	Program Ochrony Środowiska
PROW	Program Rozwoju Obszarów Wiejskich
PSP	Państwowa Straż Pożarna
PSZOK	Punkt Selektywnej Zbiórki Odpadów Komunalnych
RDOŚ	Regionalna Dyrekcja Ochrony Środowiska
RPO	Regionalny program operacyjny
UE	Unia Europejska
WFOŚiGW	Wojewódzki Fundusz Ochrony Środowiska i Gospodarki Wodnej
WIOŚ	Wojewódzki Inspektorat Ochrony Środowiska
WPGO	Wojewódzki Plan Gospodarki Odpadami
ZDR	Zakłady Dużego Ryzyka
ZZR	Zakłady Zwiększonego Ryzyka
ZMŚP	Zintegrowany Monitoring Środowiska Przyrodniczego

2. Wstęp

2.1. Cel i zakres opracowania

Program Ochrony Środowiska dla Gminy Przyrów do roku 2025 z perspektywą do 2030 roku jest podstawowym narzędziem prowadzenia polityki ochrony środowiska na terenie gminy. Według założeń, przedstawionych w niniejszym opracowaniu, sporządzenie programu doprowadzi do poprawy stanu środowiska naturalnego, efektywnego zarządzania środowiskiem, zapewni skuteczne mechanizmy chroniące środowisko przed degradacją, a także stworzy warunki dla wdrożenia wymagań obowiązującego w tym zakresie prawa.

Opracowanie jakim jest *Program Ochrony Środowiska* określa politykę środowiskową, a także wyznacza cele i zadania środowiskowe, które odnoszą się do aspektów środowiskowych, usystematyzowanych według priorytetów. Podczas tworzenia dokumentu, przyjęto założenie, iż powinien on spełniać rolę narzędzia pracy przyszłych użytkowników, ułatwiającego i przyspieszającego rozwiązywanie poszczególnych zagadnień. Niniejsze opracowanie zawiera między innymi rozpoznanie aktualnego stanu środowiska w gminie, przedstawia propozycje oraz opis zadań, które niezbędne są do kompleksowego rozwiązania problemów związanych z ochroną środowiska.

Przedmiotowy dokument wspomaga dążenie do uzyskania w gminie sukcesywnego ograniczenia degradacji środowiska, ochronę i rozwój jego walorów oraz racjonalne gospodarowanie zasobami środowiska z uwzględnieniem konieczności jego ochrony. Stan docelowy w tym zakresie nakreśla *Program Ochrony Środowiska*, a ocenę efektów jego realizacji, zgodnie z ustawą Prawo Ochrony Środowiska, dokonuje się okresowo, co 2 lata.

Struktura opracowania obejmuje omówienie kierunków ochrony środowiska w gminie w odniesieniu m.in. do gospodarki wodno-ściekowej, gospodarki odpadami, ochrony powierzchni ziemi i gleb, ochrony powietrza, ochrony przed hałasem, ochrony przed promieniowaniem elektromagnetycznym, ochrony przyrody, edukacji ekologicznej. W opracowaniu znajduje się ich charakterystyka, ocena stanu aktualnego oraz określenie stanu docelowego. Identyfikacja potrzeb gminy w zakresie ochrony środowiska, w odniesieniu do obowiązujących przepisów prawnych, polega na sformułowaniu celów nadrzędnych oraz strategii ich realizacji. Na tej podstawie opracowywany jest plan operacyjny, przedstawiający listę przedsięwzięć jakie zostaną zrealizowane na terenie gminy do roku 2030.

2.2. Podstawy prawne

Obowiązek wykonania Programu Ochrony Środowiska wynika z ustawy z dnia 27 kwietnia 2001 r. – Prawo Ochrony Środowiska (Dz. U. 2021 poz. 1973 z późn. zm.)¹, a w szczególności:

„Art. 17. 1. Organ wykonawczy województwa, powiatu i gminy, w celu realizacji polityki ochrony środowiska, sporządza odpowiednio wojewódzkie, powiatowe i gminne programy ochrony środowiska, uwzględniając cele zawarte w strategiach, programach i dokumentach programowych, o których mowa w art. 14 ust. 1.

¹ Z uwzględnieniem zapisów ustaw zmieniających, w tym Ustawy z dnia 11 lipca 2014 r. o zmianie ustawy – Prawo ochrony środowiska oraz niektórych innych ustaw (Dz. U. 2014 r., poz. 1101).

Art. 18. 1. Programy, o których mowa w art. 17 ust. 1, uchwała odpowiednio sejmik województwa, rada powiatu albo rada gminy.

Art. 18. 2. Z wykonania programów organ wykonawczy województwa, powiatu i gminy sporządza co 2 lata raporty, które przedstawia się odpowiednio sejmikowi województwa, radzie powiatu lub radzie gminy.”

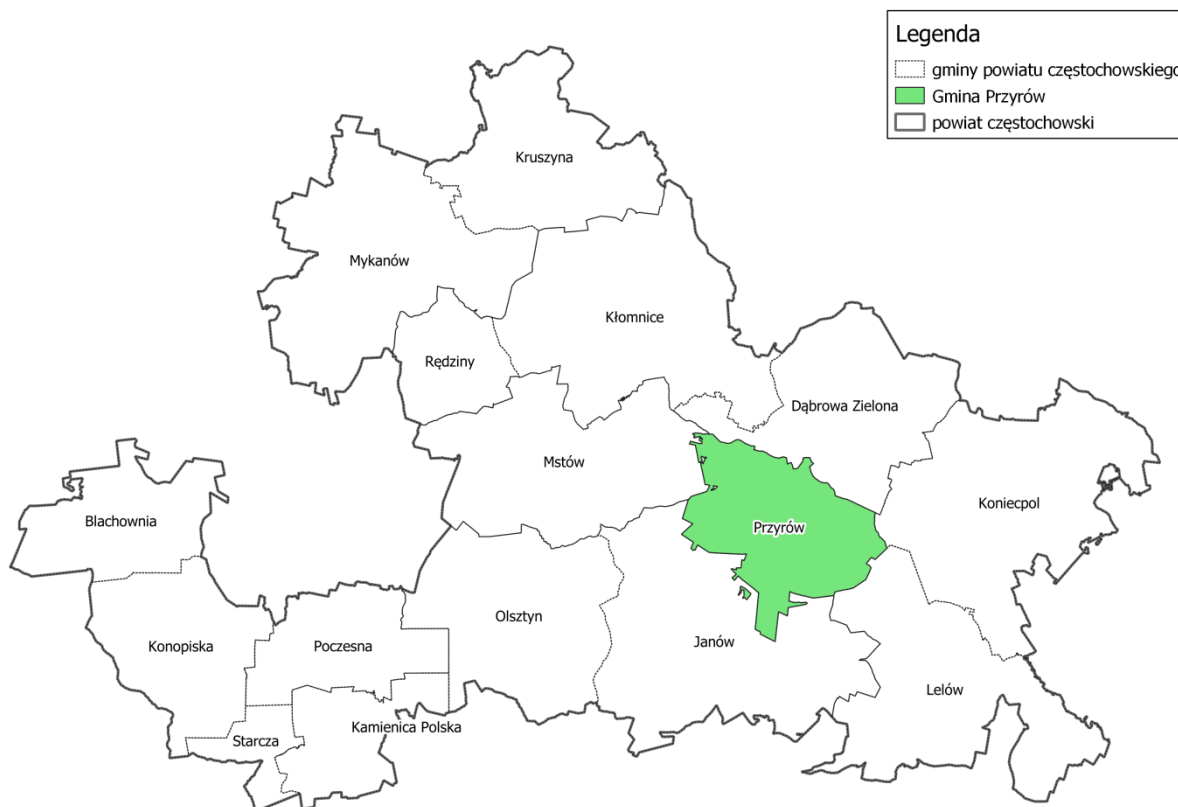
Gminne Programy ochrony środowiska tworzone są w celu realizacji polityki ochrony środowiska na szczeblu gminnym.

2.3. Charakterystyka Gminy

2.3.1. Położenie

Gmina Przyrów jest gminą wiejską położoną w północno-wschodniej części Województwa Śląskiego, w powiecie częstochowskim. Gmina Przyrów od północy i północnego-wschodu graniczy z Gminą Dąbrowa Zielona, od południowego-wschodu z Gminą Lelów, od wschodu z Gminą Koniecpol, od południa i południowego-zachodu z Gminą Janów natomiast zachodnią granicę stanowi Gmina Mstów.

Rysunek 1. Położenie Gminy Przyrów na tle powiatu częstochowskiego.

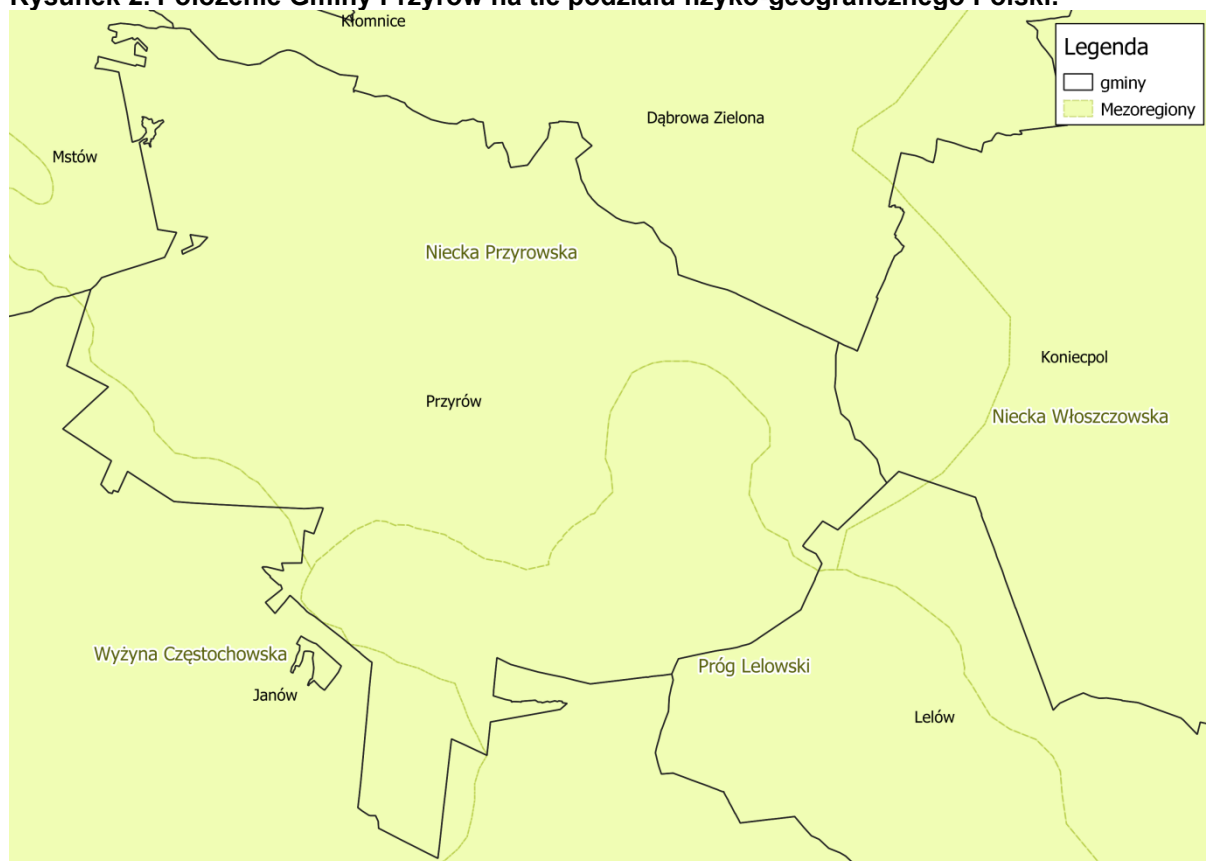


źródło: opracowanie własne na podstawie danych udostępnianych przez GDOŚ

Zgodnie z podziałem fizyko-geograficznym Polski Gmina Przyrów leży w obrębie następujących jednostek²:

1. Megaregion Pozaalpejska Europa Środkowa:
 - Prowincja Wyżyny Polskie:
 - Podprowincja Wyżyna Małopolska:
 - Makroregion Wyżyna Przedborska:
 - Mezo-region Niecka Przyrowska;
 - Mezo-region Próg Lelowski;
 - Podprowincja Wyżyna Śląsko-Krakowska:
 - Makroregion Wyżyna Krakowsko-Częstochowska:
 - Mezo-region Wyżyna Częstochowska.

Rysunek 2. Położenie Gminy Przyrów na tle podziału fizyko-geograficznego Polski.



źródło: opracowanie własne na podstawie danych udostępnianych przez GDOŚ

2.3.2. Demografia

Zgodnie z informacjami urzędu gminy w 2020 roku Gminę Przyrów zamieszkiwało 3 685 mieszkańców, z czego 1 825 to mężczyźni a 1 860 kobiety. Informacje na temat demografii gminy zebrano w tabeli poniżej.

² Physico-geographical mesoregions of Poland: verification and adjustment of boundaries on the basis of contemporary spatial data.

Tabela 2. Dane demograficzne (stan na 31.XII.2020 r.).

Parametr	Jednostka miary	Wartość
Ludność według miejsca zameldowania		
Liczba ludności (ogółem)	osoba	3 685
Liczba mężczyzn	osoba	1 825
Liczba kobiet	osoba	1 860
Wskaźnik modułu gminnego		
Gęstość zaludnienia	ilość osób / km ²	46
Ilość kobiet na 100 mężczyzn	osoba	102
Udział ludności według ekonomicznych grup wieku w % ludności ogółem		
W wieku przedprodukcyjnym	%	17,3
W wieku produkcyjnym	%	60,4
W wieku poprodukcyjnym	%	22,3

źródło: UG w Przyrowie.

Informacje na temat wielkości bezrobocia na terenie Gminy Przyrów zestawione zostały w poniższej tabeli.

Tabela 3. Bezrobocie (stan na 31.XII.2020 r.).

Parametr	Jednostka miary	Wartość
Bezrobotni zarejestrowani według płci		
Ogółem	osoba	178
Mężczyźni	osoba	93
Kobiety	osoba	85
Udział bezrobotnych zarejestrowanych w liczbie ludności w wieku produkcyjnym		
Ogółem	%	7,9
Mężczyźni	%	7,4
Kobiety	%	8,4

źródło: GUS.

2.3.3. Warunki klimatyczne

Zgodnie z podziałem Polski na regiony klimatyczne (wg. W. Okołowicza i D. Martyn) Gmina Przyrów jest zlokalizowana w Śląsko-Małopolskim regionie klimatycznym. Klimat na terenie gminy kształtowany jest przez słaby wpływ wyżyn. Średnia roczna temperatura wynosi

około 8°C, średnie roczne opady oscylują wokół 600 mm, a okres wegetacyjny trwa 220 dni. Na terenie gminy dominują wiatry wiejące z zachodu oraz południowego-zachodu.

2.3.4 Rzeźba terenu i formy krajobrazowe³

Najstarsze utwory geologiczne występujące na terenie gminy to utwory paleozoiczne, przykryte utworami permo-mezozoicznymi. Zbudowane jest ono ze skał klastycznych i węglanowych: permu, triasu, jury oraz kredy (wapienie, łyły oraz margle). Najmłodszymi utworami kredy górnej są opoki i margle glaukonitowe oraz gezy opisane w odkrywkach między Białą Wielką i Przyrowem. Trzeciorzęd reprezentowany przez piaski ilaste. Czwartorzęd reprezentowany jest przez osady piaszczysto-żwirowe pochodzenia akumulacji, piaski (miejscami ze żwirami - akumulacji rzecznej, budującymi zalewowe i nadzalewowe tarasy rzek w dolinie Wiercicy). Spotkać można również piaszczyste osady ekstraglacjalne i osady stożków napływowych oraz piaski i mułki akumulacji jeziornej, gliny zwałowe i ich eluwia piaszczyste. Holocen reprezentują mady, piaski rzeczne i torfy. Schyłek plejstocenu-holocenu reprezentują natomiast piaski eoliczne.

³ objaśnienia do mapy geosrodowiskowej Polski 1:50 000 – Arkusze: Janów (846), Koniecpol (847), Kłomnice (810).

3. Założenia Programu Ochrony Środowiska

Program Ochrony Środowiska dla Gminy Przyrów do roku 2025 z perspektywą do 2030 roku zgodny jest z dokumentami wyższego szczebla, tj. dokumentami europejskimi, krajowymi, wojewódzkimi oraz powiatowymi. Dokument uwzględnia także założenia określone w innych dokumentach lokalnych.

Uwarunkowania wspólnotowe

Podstawę Wspólnotowej Polityki Ochrony Środowiska stanowi VII Program Działań na Rzecz Ochrony Środowiska (7th European Action Plan, w skrócie EAP). Wskazuje on na konieczność zastosowania strategicznego podejścia do problemów środowiskowych. Takie podejście powinno wykorzystywać różne środki oraz instrumenty, aby regulować działania podejmowane przez przedsiębiorców, konsumentów, polityków i obywateli.

Zgodność celów, zawartych w VII Europejskim Programie Działań na Rzecz Ochrony Środowiska, została osiągnięta poprzez ich szczegółową analizę oraz dopasowanie do lokalnych potrzeb gminy.

3.1.1. Polityka ekologiczna państwa 2030

W systemie dokumentów strategicznych PEP2030 stanowi doprecyzowanie i operacjonalizację zapisów Strategii na rzecz Odpowiedzialnego Rozwoju do roku 2020 (z perspektywą do 2030 r.). W związku z powyższym, cel główny PEP2030, tj. **Rozwój potencjału środowiska na rzecz obywateli i przedsiębiorców**, został przeniesiony wprost ze Strategii na rzecz Odpowiedzialnego Rozwoju do roku 2020 (z perspektywą do 2030 r.). Cele szczegółowe PEP2030 zostały określone w odpowiedzi na zidentyfikowane w diagnozie najważniejsze trendy w obszarze środowiska, w sposób umożliwiający zharmonizowanie kwestii związanych z ochroną środowiska z potrzebami gospodarczymi i społecznymi. Realizacja celów środowiskowych będzie wspierana przez cele horyzontalne.

1. **Cel szczegółowy I:** Środowisko i zdrowie. Poprawa jakości środowiska i bezpieczeństwa ekologicznego

Kierunki interwencji:

- Zrównoważone gospodarowanie wodami, w tym zapewnienie dostępu do czystej wody dla społeczeństwa i gospodarki oraz osiągnięcie dobrego stanu wód;
- Likwidacja źródeł emisji zanieczyszczeń do powietrza lub istotne zmniejszenie ich oddziaływania;
- Ochrona powierzchni ziemi, w tym gleb;
- Przeciwdziałanie zagrożeniom środowiska oraz zapewnienie bezpieczeństwa biologicznego, jądrowego i ochrony radiologicznej.

2. **Cel szczegółowy II:** Środowisko i gospodarka. Zrównoważone gospodarowanie zasobami środowiska

Kierunki interwencji:

- Zarządzanie zasobami dziedzictwa przyrodniczego i kulturowego, w tym ochrona i poprawa stanu różnorodności biologicznej i krajobrazu;
- Wspieranie wielofunkcyjnej i trwale zrównoważonej gospodarki leśnej;
- Gospodarka odpadami w kierunku gospodarki o obiegu zamkniętym;

- Zarządzanie zasobami geologicznymi poprzez opracowanie i wdrożenie polityki surowcowej państwa;
- Wspieranie wdrażania ekoinnowacji oraz upowszechnianie najlepszych dostępnych technik BAT.

3. **Cel szczegółowy III:** Środowisko i klimat. Łagodzenie zmian klimatu i adaptacja do nich oraz zarządzanie ryzykiem klęsk żywiołowych

Kierunki interwencji:

- Przeciwdziałanie zmianom klimatu;
- Adaptacja do zmian klimatu i zarządzanie ryzykiem klęsk żywiołowych.

4. **Cel horyzontalny I:** Środowisko i edukacja. Rozwijanie kompetencji (wiedzy, umiejętności i postaw) ekologicznych społeczeństwa;

Kierunki interwencji:

- Edukacja ekologiczna, w tym kształtowanie wzorców zrównoważonej konsumpcji:

5. **Cel horyzontalny II:** Środowisko i administracja. Poprawa efektywności funkcjonowania instrumentów ochrony środowiska.

Kierunki interwencji:

- Usprawnienie systemu kontroli i zarządzania ochroną środowiska oraz doskonalenie systemu finansowania.

3.1.2. Strategia innowacyjności i efektywności gospodarki „Dynamiczna Polska 2020”

1. Cel 1: Dostosowanie otoczenia regulacyjnego i finansowego do potrzeb innowacyjnej i efektywnej gospodarki

- a) Kierunek działań 1.2. – Koncentracja wydatków publicznych na działaniach prorozwojowych i innowacyjnych:
- Działanie 1.2.3. – Identyfikacja i wspieranie rozwoju obszarów i technologii o największym potencjale wzrostu;
 - Działanie 1.2.4. – Wspieranie różnych form innowacji;
 - Działanie 1.2.5. – Wspieranie transferu wiedzy i wdrażania nowych/nowoczesnych technologii w gospodarce (w tym technologii środowiskowych).
- b) Kierunek działań 1.3. – Uproszczenie, zapewnienie spójności i przejrzystości systemu danin publicznych mające na względzie potrzeby efektywnej i innowacyjnej gospodarki:
- Działanie 1.3.2. – Eliminacja szkodliwych subsydiów i racjonalizacja ulg podatkowych.

2. Cel 3: Wzrost efektywności wykorzystania zasobów naturalnych i surowców

- a) Kierunek działań 3.1. – Transformacja systemu społeczno-gospodarczego na tzw. „bardziej zieloną ścieżkę”, zwłaszcza ograniczanie energo- i materiałochłonności gospodarki:
- Działanie 3.1.1. – Tworzenie warunków dla rozwoju zrównoważonej produkcji i konsumpcji oraz zrównoważonej polityki przemysłowej;

- o Działanie 3.1.2. – Podnoszenie społecznej świadomości i poziomu wiedzy na temat wyzwań zrównoważonego rozwoju i zmian klimatu;
 - o Działanie 3.1.3. – Wspieranie potencjału badawczego oraz eksportowego w zakresie technologii środowiskowych, ze szczególnym uwzględnieniem niskoemisyjnych technologii węglowych (CTW);
 - o Działanie 3.1.4. – Promowanie przedsiębiorczości typu „business & biodiversity”, w szczególności na obszarach zagrożonych peryferyjnością.
- b) Kierunek działań 3.2. – Wspieranie rozwoju zrównoważonego budownictwa na etapie planowania, projektowania, wznoszenia budynków oraz zarządzania nimi przez cały cykl życia:
- o Działanie 3.2.1. – Poprawa efektywności energetycznej i materiałowej przedsięwzięć architektoniczno-budowlanych oraz istniejących zasobów;
 - o Działanie 3.2.2. – Stosowanie zasad zrównoważonej architektury.

3.1.3. Strategia Zrównoważonego Rozwoju Transportu do 2030 roku

1. Kierunek interwencji 3: zmiany w indywidualnej i zbiorowej mobilności;
2. Kierunek interwencji 5: ograniczanie negatywnego wpływu transportu na środowisko.

3.1.4. Strategia zrównoważonego rozwoju wsi, rolnictwa i rybactwa 2030

1. Cel szczegółowy II. Poprawa jakości życia, infrastruktury i stanu środowiska:
 - a. Kierunek interwencji: II.4. Zrównoważone gospodarowanie i ochrona zasobów środowiska;
 - b. Kierunek interwencji: II.5. Adaptacja do zmian klimatu i przeciwdziałanie tym zmianom.

3.1.5. Strategia „Sprawne Państwo 2020”

1. Cel 3: Skuteczne zarządzanie i koordynacja działań rozwojowych
 - a) Kierunek interwencji 3.2. – Skuteczny system zarządzania rozwojem kraju:
 - o Przedsięwzięcie 3.2.1. – Wprowadzenie mechanizmów zapewniających spójność programowania społeczno-gospodarczego i przestrzennego;
 - o Przedsięwzięcie 3.2.2. – Zapewnienie ładu przestrzennego;
 - o Przedsięwzięcie 3.2.3. – Wspieranie rozwoju wykorzystania informacji przestrzennej z wykorzystaniem technologii cyfrowych.
2. Cel 5: Efektywne świadczenie usług publicznych
 - a) Kierunek interwencji 5.2. – Ochrona praw i interesów konsumentów:
 - Przedsięwzięcie 5.2.3. – Wzrost świadomości uczestników obrotu o przysługujących konsumentom prawach oraz stymulacja aktywności konsumenckiej w obszarze ochrony tych praw.
 - b) Kierunek interwencji 5.5. – Standaryzacja i zarządzanie usługami publicznymi, ze szczególnym uwzględnieniem technologii cyfrowych:
 - Przedsięwzięcie 5.5.2. – Nowoczesne zarządzanie usługami publicznymi.
3. Cel 7: Zapewnienie wysokiego poziomu bezpieczeństwa i porządku publicznego
 - a) Kierunek interwencji 7.5. – Doskonalenie systemu zarządzania kryzysowego:
 - Przedsięwzięcie 7.5.1. – Usprawnienie działania struktur zarządzania kryzysowego.

3.1.6. Strategia rozwoju systemu bezpieczeństwa narodowego Rzeczypospolitej Polskiej 2022

1. Cel 3: Rozwój odporności na zagrożenia bezpieczeństwa narodowego:

- a) Priorytet 3.1. – Zwiększanie odporności infrastruktury krytycznej;
- Kierunek interwencji 3.1.3. – Zapewnienie bezpieczeństwa funkcjonowania energetyki jądrowej w Polsce.

2. Cel 4: Zwiększenie integracji polityk publicznych z polityką bezpieczeństwa

- a) Priorytet 4.1. – Integracja rozwoju społeczno-gospodarczego i bezpieczeństwa narodowego:
- Kierunek interwencji 4.1.1. – Wzmocnienie relacji między rozwojem regionalnym kraju a polityką obronną;
 - Kierunek interwencji 4.1.2. – Koordynacja działań i procedur planowania przestrzennego uwzględniających wymagania obronności i bezpieczeństwa państwa;
 - Kierunek interwencji 4.1.3. – Wspieranie rozwoju infrastruktury przez sektor bezpieczeństwa;
 - Kierunek interwencji 4.1.4. – Wspieranie ochrony środowiska przez sektor bezpieczeństwa.

3.1.7. Krajowa Strategia Rozwoju Regionalnego 2030

1. Cel 1. Zwiększenie spójności rozwoju kraju w wymiarze społecznym, gospodarczym, środowiskowym i przestrzennym:
- a. Kierunek interwencji 1.4. Przeciwdziałanie kryzysom na obszarach zdegradowanych;
- b. Kierunek interwencji 1.5. Rozwój infrastruktury wspierającej dostarczanie usług publicznych i podnoszącej atrakcyjność inwestycyjną obszarów.
2. Cel 2. Wzmacnianie regionalnych przewag konkurencyjnych:
- a. Kierunek interwencji 2.3. Innowacyjny rozwój regionu i doskonalenie podejścia opartego na Regionalnych Inteligentnych Specjalizacjach.

3.1.8. Strategia Rozwoju Kapitału Społecznego (współdziałanie, kultura, kreatywność) 2030

1. Cel szczegółowy 1: Zwiększenie zaangażowania obywateli w życie publiczne:

- a) 1.2. Rozwój i wzmacnianie zorganizowanych form aktywności obywatelskiej:
- i. 1.2.4. Wspieranie rozwoju ekonomii społecznej i solidarnej.

3.1.9. Polityka energetyczna Polski do 2040 r.

Celem polityki energetycznej państwa jest: bezpieczeństwo energetyczne, przy zapewnieniu konkurencyjności gospodarki, efektywności energetycznej i zmniejszenia oddziaływania sektora energii na środowisko, przy optymalnym wykorzystaniu własnych zasobów energetycznych.

Cele szczegółowe:

1. Optymalne wykorzystanie własnych zasobów energetycznych

- Projekt strategiczny 1: Transformacja regionów węglowych;
- 2. Rozbudowa infrastruktury wytwórczej i sieciowej energii elektrycznej:
 - Projekt strategiczny 2: Rynek mocy;
 - Projekt strategiczny 3: Wdrożenie inteligentnych sieci elektroenergetycznych;
- 3. Dywersyfikacja dostaw i rozbudowa infrastruktury sieciowej gazu ziemnego, ropy naftowej i paliw ciekłych:
 - Projekt strategiczny 3A: Budowa Baltic Pipe;
 - Projekt strategiczny 3B: Budowa drugiej nitki Rurociągu Pomorskiego;
- 4. Rozwój rynków energii:
 - Projekt strategiczny 4A: Wdrażanie Planu działania (mającego służyć zwiększeniu transgranicznych zdolności przesyłowych energii elektrycznej);
 - Projekt strategiczny 4B: Hub gazowy;
 - Projekt strategiczny 4C: Rozwój elektromobilności;
- 5. Wdrożenie energetyki jądrowej:
 - Projekt strategiczny 5: Program polskiej energetyki jądrowej;
- 6. Rozwój odnawialnych źródeł energii:
 - Projekt strategiczny 6: Wdrożenie morskiej energetyki wiatrowej;
- 7. Rozwój ciepłownictwa i kogeneracji:
 - Projekt strategiczny 7: Rozwój ciepłownictwa systemowego;
- 8. Poprawa efektywności energetycznej:
 - Projekt strategiczny 8: Promowanie poprawy efektywności energetycznej.

Program Ochrony Środowiska dla Gminy Przyrów do roku 2025 z perspektywą do 2030 roku z jest spójny z Programem Ochrony Środowiska dla Województwa Śląskiego do roku 2019 z uwzględnieniem perspektywy do roku 2024, Programem Ochrony Środowiska dla powiatu częstochowskiego na lata 2020-2023 z perspektywą na lata 2024-2027, ich celami oraz kierunkami interwencji w nich określonymi.

3.1.10. Program Ochrony Środowiska dla Województwa Śląskiego do roku 2019 z uwzględnieniem perspektywy do roku 2024.

Powietrze atmosferyczne (PA)

1. Cel długoterminowy do roku 2024: Znacząca poprawa jakości powietrza na obszarze województwa śląskiego związana z realizacją kierunków działań naprawczych.

Cele krótkoterminowe do roku 2019:

- PA1. Skuteczne wdrażanie planów i programów służących ochronie powietrza w skali lokalnej i wojewódzkiej poprzez osiągnięcie zakładanych efektów ekologicznych.
- PA2. Wdrożenie mechanizmów ograniczających negatywny wpływ transportu na jakość powietrza poprzez efektywną politykę transportową do poziomu nie powodującego negatywnego oddziaływania na jakość powietrza.
- PA3. Sukcesywna redukcja emisji zanieczyszczeń z sektora komunalno-bytowego do poziomu nie powodującego negatywnego oddziaływania na jakość powietrza.

- PA4. Wdrożenie mechanizmów motywujących do implementacji nowoczesnych rozwiązań w przemyśle skutkujących redukcją emisji substancji zanieczyszczających.
 - PA5. Wzmacnianie współpracy międzyregionalnej w zakresie wspólnej polityki ochrony powietrza szczególnie z krajem morawsko – śląskim oraz województwem małopolskim poprzez coroczne spotkania.
 - PA6. Wzmocnienie systemu edukacji ekologicznej społeczeństwa skierowanej na promocję postaw służących ochronie powietrza.
2. Cel długoterminowy do roku 2024: Realizacja racjonalnej gospodarki energetycznej łączącej efektywność energetyczną z nowoczesnymi technologiami.

Cele krótkoterminowe do roku 2019:

- PA7. Wspieranie finansowe i technologiczne inwestycji w technologie mające na celu efektywne wykorzystanie energii.
- PA8. Wzmocnienie systemu wykorzystania odnawialnych źródeł energii w skali województwa śląskiego.
- PA9. Kształtowanie postaw służących efektywnemu wykorzystywaniu energii.

Zasoby wodne (ZW)

1. Cel długoterminowy do roku 2024: System zrównoważonego gospodarowania wodami powierzchniowymi i podziemnymi, umożliwiający zaspokojenie uzasadnionych potrzeb wodnych regionu przy osiągnięciu i utrzymaniu co najmniej dobrego stanu wód.

Cele krótkoterminowe do roku 2019:

- ZW1. Osiągnięcie i utrzymanie co najmniej dobrego stanu jednolitych części wód powierzchniowych i podziemnych, zgodnie z obowiązującymi Planami gospodarowania wodami dla dorzeczy Wisły i Odry.
- ZW2. Rozwój i dostosowanie instalacji i urządzeń służących zrównoważonej i racjonalnej gospodarce wodno-ściekowej dla potrzeb ludności i przemysłu.
- ZW3. Ograniczenie ryzyka wystąpienia strat wynikających ze zjawisk ekstremalnych związanych z wodą.

Gospodarka odpadami (GO)

1. Cel długoterminowy do roku 2024: Zbudowanie systemu zgodnego z hierarchią postępowania z odpadami, w której priorytetem jest zapobieganie powstawaniu odpadów, a następnie przygotowanie do ponownego użycia, recykling i inne metody odzysku oraz wdrożenie modelu gospodarowania odpadami komunalnymi opartego na ich selektywnym zbieraniu i termicznym przekształcaniu pozostałych odpadów palnych z odzyskiem energii.

Cele krótkoterminowe do roku 2019:

- GO1. Gospodarowanie odpadami komunalnymi w województwie w oparciu o regionalne instalacje przetwarzania odpadów oraz zwiększenie udziału odzysku, w szczególności recyklingu, w odniesieniu do szkła, metali, tworzyw sztucznych oraz papieru i tektury.
- GO2. Minimalizacja ilości wytwarzanych odpadów niebezpiecznych oraz wzrost efektywności systemu zbierania i zwiększanie udziału tych odpadów poddanych procesom odzysku i procesom unieszkodliwiania.
- GO3. Minimalizacja ilości wytwarzanych odpadów sektora gospodarczego i sukcesywne zwiększanie udziału tych odpadów poddanych procesom odzysku i unieszkodliwiania poza składowaniem.

Ochrona przyrody (OP)

1. Cel długoterminowy do roku 2024: Zachowanie, odtworzenie i zrównoważone użytkowanie bioróżnorodności i georóżnorodności oraz ochrona krajobrazu.

Cele krótkoterminowe do roku 2019:

- OP1. Podejmowanie działań z zakresu pogłębiania i udostępniania wiedzy o zasobach przyrodniczych i walorach krajobrazowych województwa, w tym prowadzenie badań naukowych, inwentaryzacji przyrodniczej i monitoringu oraz działania z zakresu edukacji ekologicznej.
- OP2. Wdrożenie narzędzi spójnego systemu zarządzania zasobami przyrody i krajobrazem zarówno na obszarach chronionych, jak i użytkowanych gospodarczo
- OP3. Zachowanie lub przywrócenie właściwego stanu ekosystemów i gatunków oraz przeciwdziałanie zagrożeniom dla bioróżnorodności i georóżnorodności.

Zasoby surowców naturalnych (ZSN)

1. Cel długoterminowy do roku 2024: Zrównoważona gospodarka zasobami surowców naturalnych.

Cele krótkoterminowe do roku 2019:

- ZSN1. Ochrona i zrównoważone wykorzystanie zasobów kopalin oraz ograniczanie presji na środowisko związanej z eksploatacją kopalin i prowadzeniem prac poszukiwawczych.

Gleby (GL)

1. Cel długoterminowy do roku 2024: Racjonalna gospodarka zasobami glebowymi.

Cele krótkoterminowe do roku 2019:

- GL1. Zachowanie funkcji środowiskowych, gospodarczych, społecznych i kulturowych gleb, w tym m in.: produkcji żywności, magazynowania, filtrowania i przekształcania składników odżywczych, substancji i wody, podstaw rozwoju życia i różnorodności biologicznej, źródła surowców, rezerwuaru pierwiastka węgla oraz zbioru dziedzictwa geologicznego, geomorfologicznego oraz archeologicznego.
- GL2. Zapobieganie zanieczyszczaniu gleb, w szczególności substancjami powodującymi ryzyko zanieczyszczenia wtórnego.
- GL3. Remediacja terenów zanieczyszczonych.

- GL4. Zachowanie możliwie dobrego stanu gleb rolniczych.
- GL5. Minimalizacja stopnia i łagodzenie zasklepania gleb.
- GL6. Zapobieganie ruchom masowym ziemi i ich skutkom.
- GL7. Przeciwdziałanie niekorzystnym zmianom naturalnego ukształtowania powierzchni ziemi.

Tereny przemysłowe (TP)

1. Cel długoterminowy do roku 2024: Przekształcenie terenów przemysłowych i zdegradowanych województwa śląskiego zgodnie z wymaganiami ekologicznymi oraz uwarunkowaniami społeczno-ekonomicznymi.

Cele krótkoterminowe do roku 2019:

- TP1. Rewitalizacja terenów przemysłowych i zdegradowanych.

Hałas (H)

1. Cel długoterminowy do roku 2024: Poprawa i utrzymanie dobrego stanu akustycznego środowiska.

Cele krótkoterminowe do roku 2019:

- H1. Zmniejszenie liczby mieszkańców województwa narażonych na ponadnormatywny hałas.
- H2. Rozwój sieci monitoringu poziomu emisji hałasu do środowiska oraz narażenia mieszkańców na ponadnormatywny hałas.

Promieniowanie elektromagnetyczne (PEM)

1. Cel długoterminowy do roku 2024: Utrzymanie wartości natężenia promieniowania elektromagnetycznego na dotychczasowych, niskich poziomach.

Cele krótkoterminowe do roku 2019:

- PEM1. Monitoring poziomów pól elektromagnetycznych.

Przeciwdziałanie poważnym awariom przemysłowym (PPAP)

Cel długoterminowy do roku 2024: Ograniczenie ryzyka wystąpienia poważnych awarii przemysłowych oraz minimalizacja ich skutków.

Cele krótkoterminowe do roku 2019:

- PPAP1. Zmniejszenie zagrożenia oraz minimalizacja skutków w przypadku wystąpienia awarii.
- PPAP2. Kreowanie właściwych zachowań społeczeństwa w sytuacji wystąpienia zagrożeń środowiska i życia ludzi z tytułu wystąpienia awarii przemysłowych.

3.1.11. Program Ochrony Środowiska dla powiatu częstochowskiego na lata 2020-2023 z perspektywą na lata 2024-2027

1. Obszar interwencji: Ochrona powietrza i klimatu:
 - Znacząca poprawa jakości powietrza na obszarze powiatu częstochowskiego związana z realizacją kierunków działań naprawczych.

- Realizacja racjonalnej gospodarki energetycznej łączącej efektywność energetyczną z nowoczesnymi technologiami.
- 2. Obszar interwencji: Ochrona przed hałasem:
 - Poprawa i utrzymanie dobrego stanu akustycznego środowiska.
- 3. Obszar interwencji Ochrona przed promieniowaniem elektromagnetycznym:
 - Utrzymanie wartości natężenia promieniowania elektromagnetycznego na dotychczasowych, niskich poziomach.
- 4. Obszar interwencji: Gospodarowanie wodami:
 - System zrównoważonego gospodarowania wodami powierzchniowymi i podziemnymi, umożliwiający zaspokojenie uzasadnionych potrzeb wodnych regionu przy osiągnięciu i utrzymaniu co najmniej dobrego stanu wód;
- 5. Obszar interwencji: Gospodarka wodno-ściekowa:
 - System zrównoważonego gospodarowania wodami powierzchniowymi i podziemnymi, umożliwiający zaspokojenie uzasadnionych potrzeb wodnych regionu przy osiągnięciu i utrzymaniu co najmniej dobrego stanu wód.
- 6. Obszar interwencji: Gospodarowanie zasobami geologicznymi:
 - Racjonalne i efektywne gospodarowanie zasobami kopalin ze złóż.
- 7. Obszar interwencji: Tereny przemysłowe:
 - Przekształcenie terenów przemysłowych i zdegradowanych województwa śląskiego.
- 8. Obszar interwencji: Ochrona gleb:
 - Ochrona i zapewnienie właściwego sposobu użytkowania powierzchni ziemi.
- 9. Obszar interwencji: Gospodarka odpadami i zapobieganie powstawania odpadów:
 - Racjonalna gospodarka odpadami.
 - Gospodarowanie odpadami innymi niż komunalne.
- 10. Obszar interwencji: Ochrona przyrody i krajobrazu:
 - Zachowanie, odtworzenie i zrównoważone użytkowanie bioróżnorodności i georóżnorodności oraz ochrona krajobrazu.
- 11. Obszar interwencji: Zagrożenia poważnymi awariami:
 - Przeciwdziałanie awariom instalacji przemysłowych.
 - Minimalizacja skutków awarii dla ludzi i środowiska.
 - Edukacja społeczeństwa w zakresie świadomości ekologicznej i zarządzania środowiskowego.

4. Streszczenie w języku niespecjalistycznym

Cel opracowania

Program Ochrony Środowiska dla Gminy Przyrów do roku 2025 z perspektywą do 2030 roku jest podstawowym narzędziem prowadzenia polityki ekologicznej na terenie gminy. Według założeń, przedstawionych w niniejszym dokumencie, opracowanie programu doprowadzi do poprawy stanu środowiska naturalnego, efektywnego zarządzania środowiskiem, zapewni skuteczne mechanizmy chroniące środowisko przed degradacją, a także stworzy warunki dla wdrożenia wymagań obowiązującego w tym zakresie prawa. Opracowanie jakim jest *Program Ochrony Środowiska* określa politykę środowiskową, a także wyznacza cele i zadania środowiskowe oraz szczegółowe programy zarządzania środowiskowego, które odnoszą się do aspektów środowiskowych, usystematyzowanych według priorytetów. Podczas tworzenia *Programu*, przyjęto założenie, iż powinien on spełniać rolę narzędzia pracy przyszłych użytkowników, ułatwiającego i przyspieszającego rozwiązywanie zagadnień, będących zagadnieniami techniczno-ekonomicznymi, związanymi z przyszłymi projektami.

Zakres opracowania

Sporządzony *Program* zawiera między innymi rozpoznanie aktualnego stanu środowiska w gminie, źródła jego zanieczyszczeń, analizę SWOT, propozycje oraz opis celów i zadań, które niezbędne są do kompleksowego rozwiązania problemów związanych z ochroną środowiska. Program wspomaga dążenie do uzyskania w gminie sukcesywnego ograniczenia negatywnego wpływu na środowisko źródeł zanieczyszczeń, ochronę i rozwój walorów środowiska oraz racjonalne gospodarowanie z uwzględnieniem konieczności ochrony środowiska. Stan docelowy w tym zakresie nakreśla *Program Ochrony Środowiska*, a dowódów jego osiągnięcia dostarcza ocena efektów działalności środowiskowej, dokonywana okresowo (co 2 lata). Struktura opracowania obejmuje omówienie kierunków ochrony środowiska w gminie w odniesieniu m.in. do ochrony klimatu i jakości powietrza, zagrożeń hałasem, promieniowania elektromagnetycznego, gospodarowania wodami, gospodarki wodno-ściekowej, zasobów geologicznych, gleb, gospodarki odpadami, zasobów przyrodniczych, zagrożeń poważnymi awariami, edukacji ekologicznej, z podaniem ich charakterystyki, oceną stanu aktualnego umożliwiającą tym samym identyfikację obszarów problemowych. Identyfikacja potrzeb gminy w zakresie ochrony środowiska, w odniesieniu do obowiązujących w kraju przepisów prawnych i regulacji prawnych Unii Europejskiej, polega na sformułowaniu celów (do 2030 roku) oraz strategii ich realizacji. Na tej podstawie opracowywany jest plan operacyjny, przedstawiający listę przedsięwzięć jakie zostaną zrealizowane na terenie Gminy Przyrów do roku 2030.

Charakterystyka

W tej części opracowania przedstawiony został krótki opis gminy omawiający jej położenie, klimat, demografię oraz rzeźbę terenu.

Ocena stanu środowiska

W niniejszym opracowaniu opisano stan środowiska na terenie Gminy Przyrów. Wyznaczono w tym zakresie następujące kategorie:

- Jakość powietrza (uwzględniająca stan aktualny, identyfikujący zagrożenia i źródła zanieczyszczeń środowiska);

- Hałas (uwzględniająca stan aktualny, identyfikujący zagrożenia i źródła zanieczyszczeń środowiska);
- Promieniowanie elektromagnetyczne (uwzględniająca stan aktualny, identyfikujący zagrożenia i źródła zanieczyszczeń środowiska);
- Wody powierzchniowe i podziemne (uwzględniająca stan aktualny, identyfikujący zagrożenia i źródła zanieczyszczeń środowiska);
- Zasoby geologiczne (uwzględniająca stan aktualny, identyfikujący zagrożenia i źródła zanieczyszczeń środowiska);
- Gleby (uwzględniająca stan aktualny, identyfikujący zagrożenia i źródła zanieczyszczeń środowiska);
- Gospodarka odpadami (uwzględniająca stan aktualny, identyfikujący zagrożenia i źródła zanieczyszczeń środowiska);
- Zagrożenia poważnymi awariami (uwzględniająca stan aktualny, identyfikujący zagrożenia i źródła zanieczyszczeń środowiska).

Analiza SWOT

Analiza SWOT jest narzędziem służącym do analizy strategicznej. Opiera się ona na określeniu silnych oraz słabych stron, a także wynikających z nich szans oraz zagrożeń (w przypadku niniejszego opracowania – środowiska). Od tych elementów pochodzi jej nazwa: **S** – strenghts (silne strony); **W** – weaknesses (słabe strony); **O** – opportunities (szanse), **T** – threats (zagrożenia).

W przypadku badań środowiska przyrodniczego analiza polega na określeniu słabych i silnych stron poszczególnych elementów środowiska także szans oraz zagrożeń tworzonych przez czynniki wewnętrzne oraz zewnętrzne.

Cele i strategia ich realizacji

W niniejszym *Programie* obrano kierunki interwencji wynikające z dokumentów wyższego szczebla oraz lokalnych potrzeb i są to:

- Ochrona klimatu i jakości powietrza;
- Zagrożenia hałasem;
- Promieniowanie elektromagnetyczne;
- Gospodarowanie wodami;
- Gospodarka wodno-ściekowa;
- Zasoby geologiczne;
- Gleby;
- Gospodarka odpadami;
- Zasoby przyrodnicze;
- Zagrożenia poważnymi awariami.

Na ich podstawie wyznaczono cele krótko- i średniookresowe, a także strategię ich realizacji na poziomie gminnym. Narzędziem pomocniczym w realizacji założonych celów są zadania przedstawione w rozdziale 6. Cele programu ochrony środowiska, zadania i ich finansowanie. Wyznaczone zadania są spójne z planowanymi inwestycjami gminnymi oraz obowiązującym prawem lokalnym.

Wdrażanie i monitoring programu

Właściwe wykorzystanie możliwych rozwiązań o charakterze organizacyjnym ma istotne znaczenie w procesie wdrażania programu i jego realizacji. Wprowadzenie zasad monitoringu umożliwi sprawną realizację działań, jak również pozwoli na bieżącą aktualizację celów programu. Z tego powodu w rozdziale 7. System realizacji programu ochrony środowiska, sformułowano zasady zarządzania środowiskiem, które stanowią podstawę sprawnej realizacji i kontroli działań programowych.

Analiza uwarunkowań finansowych

Realizacja zadań inwestycyjnych w zakresie ochrony środowiska wymaga nakładów finansowych znacznie przewyższających możliwości budżetowe jednostek samorządu terytorialnego. Istnieje zatem potrzeba pozyskania zewnętrznych źródeł finansowego wsparcia przedsięwzięć inwestycyjnych. W tym celu w rozdziale 6. Cele programu ochrony środowiska, zadania i ich finansowanie przedstawiono potencjalne źródła finansowania wyznaczonych zadań.

5. Ocena stanu środowiska

5.1. Klimat i jakość powietrza

5.1.1 Źródła zanieczyszczeń powietrza

Niska emisja

Niską emisję definiuje się jako emisję pyłów oraz gazów do atmosfery z emiterów znajdujących się na wysokości do 40 m. Pyły i gazy są produktami spalania paliw stałych, ciekłych oraz gazowych. Samą emisję można podzielić na:

- Emisję komunikacyjną – emisja związana ze spalaniem paliw płynnych przez pojazdy,
- Emisję przemysłową – związaną z procesami odbywającymi się w ramach działalności zakładów przemysłowych,
- Emisję z kotłowni lokalnych i palenisk indywidualnych – związaną ze spalaniem paliw na potrzeby ogrzewania,

Rodzaje oraz źródła zanieczyszczeń powietrza zestawiono w poniższej tabeli.

Tabela 4. Rodzaje oraz źródła zanieczyszczeń powietrza.

Zanieczyszczenia	Źródło emisji
Pył ogółem	spalanie paliw, unoszenie pyłu w powietrzu;
SO ₂ (dwutlenek siarki)	spalanie paliw zawierających siarkę;
NO (tlenek azotu)	spalanie paliw;
NO ₂ (dwutlenek azotu)	spalanie paliw, procesy technologiczne;
NO _x (suma tlenków azotu)	sumaryczna emisja tlenków azotu;
CO (tlenek węgla)	produkt niepełnego spalania;
O ₃ (ozon)	powstaje naturalnie oraz z innych zanieczyszczeń będących utleniaczami;
Dioksyny	Spalanie odpadów, spalanie materii organicznej
WWA	Spalanie odpadów, niecałkowite spalanie paliw

źródło: opracowanie własne

Zanieczyszczenia powietrza związane z niską emisją mogą być powodem wielu negatywnych skutków dla środowiska oraz żywych organizmów. Ich wpływ na organizmy żywe przedstawiono poniżej:

- **Pył zawieszony** - Pył zawieszony jest nośnikiem metali ciężkich, które mają negatywny wpływ na żywe organizmy. Sam pył może także osadzać się w pęcherzykach płucnych oraz powodować podrażnienie oczu oraz błon śluzowych nosa i gardła.
- **Dwutlenek siarki** - Dwutlenek siarki, powstający podczas spalania paliw, ma negatywny wpływ na błony śluzowe układu oddechowego oraz powoduje zmniejszenie powierzchni dróg oddechowych.
- **Tlenki azotu** - Tlenki azotu powodują zwiększenie się podatności na infekcje układu oddechowego, zwiększają prawdopodobieństwo ataków astmatycznych oraz uszkadzają komórki układu immunologicznego w płucach.
- **Tlenek węgla** - Tlenek węgla ma negatywny wpływ na układ naczyniowo-sercowy człowieka. Przenikając do układu krwionośnego łączy się z hemoglobiną tworząc karboksyhemoglobinę, która nie jest zdolna do przenoszenia tlenu. Kontakt z dużym stężeniem tlenu węgla może spowodować śmierć, natomiast dłuższa ekspozycja ma

wpływ na zwiększenie prawdopodobieństwa zawału serca oraz hamuje odpowiedź immunologiczną organizmu.

- **Ozon** - Ozon w górnych warstwach atmosfery jest gazem niezbędnym do przetrwania życia, natomiast w warstwach dolnych cechuje się negatywnym wpływem na żywe organizmy. Atakuje on komórki błony śluzowej wyściełające drogi oddechowe, płuca oraz oskrzela a także zmniejsza odporność na infekcje.
- **Dioksyny** - Dioksyny kumulują się w organizmie wpływając negatywnie na odpowiedź immunologiczną organizmu. W dużych stężeniach mogą wywoływać choroby dermatologiczne takie jak trądzik chlorowy.
- **WWA** - Najpowszechniej występującymi wielopierścieniowymi węglowodorami aromatycznymi są benzo(a)piren oraz naftalen. Długotrwałe narażenie na WWA może powodować występowanie nowotworów, chorób oczu, nerek oraz wątroby a także zmniejszać odpowiedź immunologiczną organizmu.

Zgodnie z corocznym raportem Europejskiej Agencji Środowiska (EEA), dotyczącym jakości powietrza w Europie, Polska od wielu lat znajduje się w czołówce krajów o najbardziej zanieczyszczonym powietrzu. Dotyczy to zwłaszcza zanieczyszczenia pyłem PM10 oraz benzo(a)pirenem.

W celu poprawy sytuacji utworzony został Narodowy Program Rozwoju Gospodarki Niskoemisyjnej. Wyznaczono w nim priorytety mające doprowadzić do rozwoju gospodarki niskoemisyjnej przy jednoczesnym zapewnieniu zrównoważonego rozwoju kraju:

- Modernizacja infrastruktury krajowego systemu elektroenergetycznego,
- Rozwój wykorzystania OZE,
- Upowszechnienie alternatywnych, innych niż odnawialne, metod pozyskiwania energii,
- Promocja optymalnego wykorzystywania surowców,
- Rozwój niskoemisyjnej gospodarki odpadami,
- Tworzenie sprzyjających warunków dla rozwoju niskoemisyjnej gospodarki w sektorze przemysłu,
- Rozpowszechnienie istniejących technologii niskoemisyjnych w procesach produkcyjnych,
- Poprawa standardu energetycznego istniejących budynków,
- Rozwój zrównoważonej produkcji w rolnictwie,
- Zwiększenie efektywności wybranych elementów łańcucha logistycznego,
- Transformacja niskoemisyjna w sektorze handlu,
- Modernizacja pojazdów oraz infrastruktury w celu upowszechnienia niskoemisyjnych form transportu,
- Poprawa efektywności zarządzania transportem oraz wspieranie rozwoju transportu publicznego,
- Rozwój i zastosowanie niskoemisyjnych paliw w transporcie oraz magazynowania energii w środkach transportu,
- Promocja wzorców zrównoważonej konsumpcji w edukacji,
- Wspieranie dostępności oraz wiarygodności informacji na temat wpływu konsumpcji poszczególnych produktów i usług na emisyjność gospodarki,
- Promocja wzorców zrównoważonej konsumpcji w gospodarstwach domowych,

- Promocja transformacji niskoemisyjnej w sektorze publicznym.

Emisja z gospodarstw domowych

Głównymi źródłami tego rodzaju zanieczyszczeń powietrza może być:

- spalanie paliw stałych tj. węgla złej jakości oraz drewna,
- spalanie odpadów w piecach indywidualnych gospodarstw domowych.

Emisja komunikacyjna

Negatywne oddziaływanie na środowisko niesie ze sobą emisja komunikacyjna, która najbardziej odczuwalna jest w pobliżu dróg charakteryzujących się dużym natężeniem ruchu kołowego. Na terenie Gminy Przyrów głównym źródłem emisji komunikacyjnej są:

- Drogi wojewódzkie:
 - Droga wojewódzka nr 786;
 - Droga wojewódzka nr 793;
- Drogi powiatowe;
- Drogi gminne;
- Drogi wewnętrzne.

Głównymi zanieczyszczeniami emitowanymi w związku z ruchem samochodowym są:

- tlenek i dwutlenek węgla,
- węglowodory,
- tlenki azotu,
- pyły zawierające metale ciężkie,
- pyły ze ścierania się nawierzchni dróg i opon samochodowych.

Dla stanu powietrza atmosferycznego istotne znaczenie ma emisja NO_x oraz metali ciężkich. Duże znaczenie ma również tzw. emisja wtórna z powierzchni dróg, która zależy w dużej mierze od warunków meteorologicznych. Komunikacja jest również źródłem emisji benzenu, benzo(a)pirenu oraz innych związków organicznych. Na wielkość tych zanieczyszczeń wpływa stan techniczny samochodów, stopień zużycia substancji katalitycznych oraz jakość stosowanych paliw. Gwałtowny rozwój transportu, przejawiający się wzrostem ilości samochodów na drogach oraz aktualny stan infrastruktury dróg spowodował, iż transport może być uciążliwy dla środowiska naturalnego.

W przypadku substancji toksycznych emitowanych przez silniki pojazdów do atmosfery, źródła te trudno zinventaryzować pod kątem emisji zanieczyszczeń, gdyż zwykle nie ma dla nich materiałów sprawozdawczych. Na podstawie znanych wartości średniego składu paliwa, szacowany przeciętny skład spalin silnikowych jest następujący:

Tabela 5. Przeciętny skład spalin silnikowych (w % objętościowo).

Składnik	Silniki benzynowe	Silniki wysokoprężne	Uwagi
Azot	24 – 77	76 – 78	nietoksyczny
Tlen	0,3 – 8	2 – 18	nietoksyczny
Para wodna	3,0 – 5,5	0,5 – 4	nietoksyczny
Dwutlenek węgla	5,0 – 12	1 – 10	nietoksyczny
Tlenek węgla	0,5 – 10	0,01 – 0,5	toksyczny
Tlenki azotu	0,0 – 0,8	0,0002 – 0,5	toksyczny

Składnik	Silniki benzynowe	Silniki wysokoprężne	Uwagi
Węglowodory	0,2 – 3	0,009 – 0,5	toksyczny
Sadza	0,0 – 0,04	0,01 – 1,1	toksyczny
Aldehydy	0,0 – 0,2	0,001 – 0,009	toksyczny

źródło: J. Jakubowski „Motoryzacja a środowisko”.

Na skutek powszechnej elektryfikacji, emisje do powietrza związane z ruchem kolejowym mają znaczenie marginalne. Należą do nich jedynie emisje zanieczyszczeń pyłowych związanych z ruchem pociągów oraz niewielkie emisje z lokomotyw spalinowych używanych głównie na bocznicach kolejowych.

Emisja przemysłowa

Emisja przemysłowa związana jest ze źródłami punktowymi, pochodzącymi z zakładów przemysłowych, głównie z procesów spalania paliw w celach energetycznych oraz procesów technologicznych.

Zgodnie z informacjami Starostwa Powiatowego w Częstochowie, na terenie Gminy Przyrów, występuje jeden podmiot posiadający pozwolenie na wprowadzanie gazów i pyłów do powietrza:

- KABEX M i M.K Bogunia spółka jawna, instalacja do obróbki drewna zlokalizowana w miejscowości Julianka.

Emisja niezorganizowana

Emisja niezorganizowana to przeciwieństwo źródeł emisji zorganizowanej, których głównym kryterium klasyfikacji jest praktyczna możliwość kontroli emisji poprzez pomiary natężenia przepływu odgazów i stężeń substancji w nich zawartych. Źródła, które według tego kryterium nie należą do źródeł emisji zorganizowanej, można podzielić na dwa rodzaje:

- **emisje z nieszczelności:** emisje do środowiska powstające w wyniku stopniowej utraty szczelności elementów wyposażenia przeznaczonego do przesyłania cieczy lub gazów. Zazwyczaj emisja spowodowana jest nadciśnieniem w przewodach instalacji. Przykładem emisji lotnych mogą być wycieki z kołnierzy połączeniowych, pomp lub innych elementów wyposażenia oraz „wycieki” z urządzeń do magazynowania produktów gazowych lub ciekłych. Do emisji dochodzi w wyniku dyfuzji, z tego też względu emisję tę klasyfikuje się jako podgrupę rodzaju „emisje z dyfuzji”,
- **emisje powodowane dyfuzją:** emisje powstające w normalnych warunkach eksploatacji w wyniku bezpośredniego kontaktu substancji lotnych lub pyłących ze środowiskiem, w wyniku którego dochodzi do dyfundowania (samorzutnego przenikania) wykorzystywanych substancji do powietrza. Głównymi mechanizmami dyfuzji prowadzącej do emisji gazów jest parowanie i sublimacja, ale również w zakresie tej definicji zwiera się samorzutne uwalnianie pyłów powstających podczas niektórych operacji. Do kategorii tej zalicza się również wtórną emisję pyłów (porywanie pyłów), wywołaną erozją wietrzną.

Do emisji powodowanych dyfuzją należą następujące rodzaje źródeł:

- suszenie (suszenie masy, suszenie powierzchni po lakierowaniu lub drukowaniu),
- magazynowanie cieczy w zbiornikach bezciśnieniowych (lub z poduszką gazową) umożliwiające uwalnianie gazów z nad magazynowanej cieczy do atmosfery w trakcie

jej przechowywania lub podczas napełniania zbiornika, gdy opary są wypierane ze zbiornika w trakcie jego napełniania,

- magazynowanie „świeżych” produktów stałych, zawierających w swojej masie pozostałości procesowe, np. mocznika lub produktów niestabilnych chemicznie, umożliwiające częściowy rozkład, np. w wyniku hydrolizy,
- magazynowanie materiałów sypkich na otwartym terenie,
- transportu materiałów z wykorzystaniem przenośników, przesypów, ładowarek,
- konserwacja maszyn z wykorzystaniem LZO (VOC),
- emisje pośrednie, np. w wyniku nieszczelności układów chłodniczych w obszarze procesowym i przedostawania się zanieczyszczeń do układu chłodniczego, a następnie ich dyfuzję w trakcie odparowywania w wieżach chłodniczych lub chłodniach wentylatorowych.

Źródła emisji powodowanej dyfuzją mogą mieć następujący charakter:

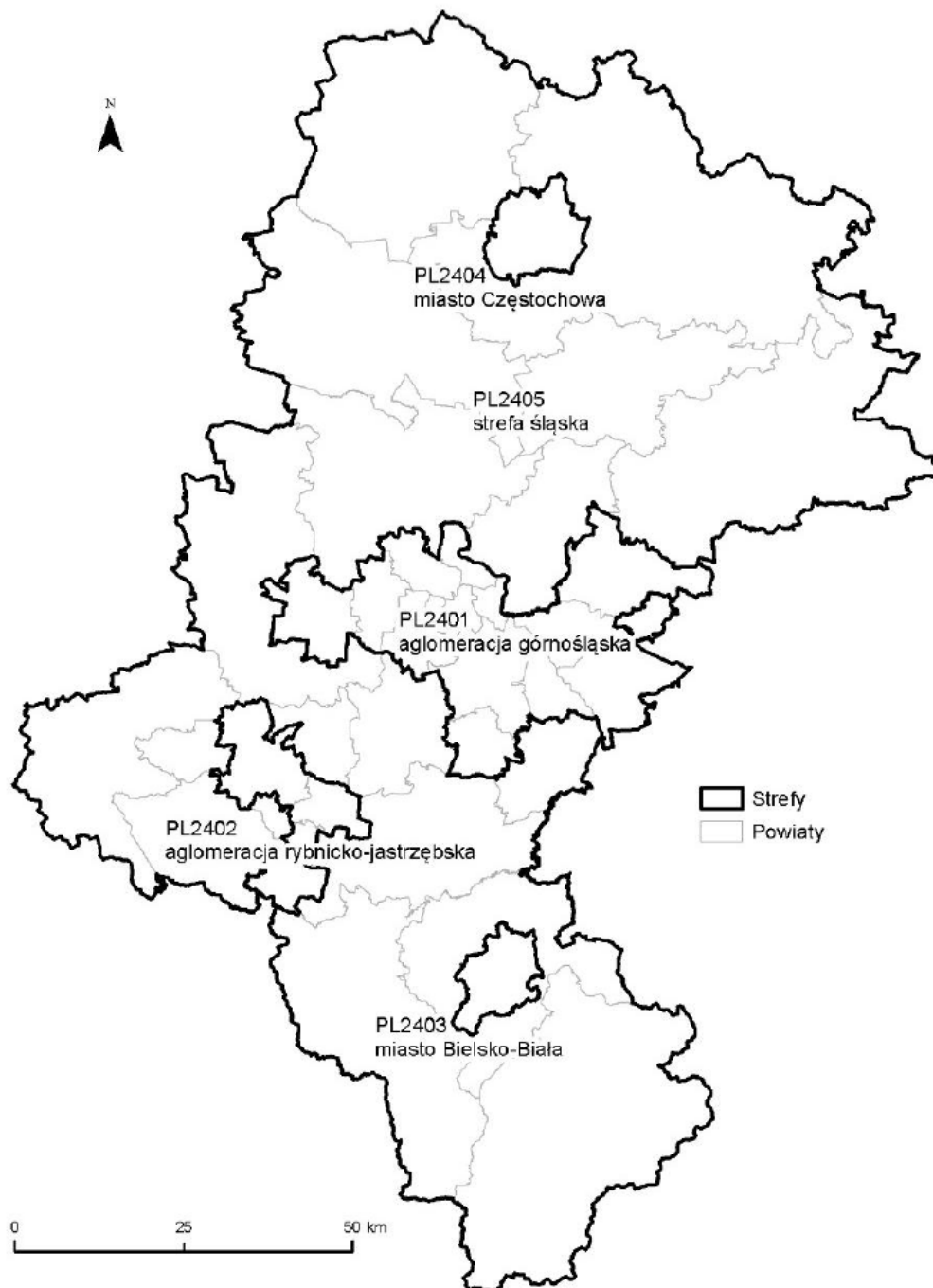
- źródła punktowe (odpowietrzenia, układy oddechowe zbiorników, przesypy),
- źródła liniowe (transportery taśmowe),
- źródła powierzchniowe (otwarte zbiorniki, laguny i odstojniki, komory napowietrzania ścieków, hałdy magazynowe i place składowe),
- źródła przestrzenne (instalacje zlokalizowane poza budynkami).

5.1.2 Jakość powietrza

Zgodnie z art. 88 ust. 1 ustawy z dnia 27 kwietnia 2001 r. Prawo ochrony środowiska (Dz. U. 2021 poz. 1973 t.j. z późn zm.), oceny jakości powietrza i obserwacji zmian dokonuje się w ramach państwowego monitoringu środowiska. Państwowy Monitoring Środowiska stanowi systemem pomiarów, ocen i prognoz stanu środowiska oraz gromadzenia, przetwarzania i rozpowszechniania informacji o środowisku. Podstawowym celem monitoringu jakości powietrza jest uzyskanie informacji o poziomach stężeń substancji w powietrzu oraz wyników ocen jakości powietrza. W celu oceny jakości powietrza na terenie województwa śląskiego wyznaczono 5 strefy:

- **aglomeracja górnośląska – kod strefy PL2401** – obejmuje 14 miast na prawach powiatu: Katowice, Sosnowiec, Jaworzno, Bytom, Zabrze, Ruda Śląska, Tychy, Dąbrowa Górnicza, Chorzów, Mysłowice, Świętochłowice, Siemianowice Śląskie, Piekary Śląskie, Gliwice, spośród tych miast w dziewięciu mieszka ponad 100 tys. mieszkańców;
- **aglomeracja rybnicko-jastrzębska – kod strefy PL2402** – obejmuje 3 miasta na prawach powiatu: Rybnik, Żory, Jastrzębie Zdrój;
- **miasto Bielsko-Biała - kod strefy PL2403** – strefa miejska powyżej 100 tysięcy mieszkańców;
- **miasto Częstochowa - kod strefy PL2404** – strefa miejska powyżej 100 tysięcy mieszkańców);
- **strefa śląska – kod strefy PL2405** – pozostały obszar województwa, nie wchodzący w skład aglomeracji i miast powyżej 100 tys. mieszkańców, obejmuje 17 powiatów ziemskich: bielski, cieszyński, żywiecki, bieruńsko-lędziński, pszczyński, częstochowski, kłobucki, myszkowski, lubliniecki, gliwicki, mikołowski, raciborski, rybnicki, częstochowski, tarnogórski, będziński, zawierciański.

Rysunek 3. Podział województwa śląskiego na strefy ochrony powietrza.



Źródło: Roczna ocena jakości powietrza w Województwie Śląskim. Raport wojewódzki za rok 2020.

Wynik oceny strefy śląskiej za rok 2020, w której położona jest Gmina Przyrów wskazuje, że dotrzymane są poziomy dopuszczalne lub poziomy docelowe substancji w powietrzu (klasa A) ustanowione ze względu na ochronę zdrowia dla następujących zanieczyszczeń:

- dwutlenku azotu;
- dwutlenku siarki;
- ozonu (poziom docelowy);
- tlenku węgla;
- ołowiu, kadmu, niklu, benzenu, arsenu w pyłe zawieszonym PM10.

Przekroczone natomiast zostały dopuszczalne poziomy dla benzo(a)pirenu, pyłu PM10, pyłu PM2,5 oraz poziomy celu długoterminowego dla ozonu.

Tabela 6. Klasy stref i wymagane działania w zależności od poziomów stężeń zanieczyszczenia uzyskanych w rocznej ocenie jakości powietrza, dla przypadków gdy dla zanieczyszczenia jest określony poziom dopuszczalny.

Klasa strefy	Poziom stężeń zanieczyszczenia	Wymagane działania	Dotyczy zanieczyszczeń
Gdy określony jest poziom dopuszczalny			
A	nie przekraczający poziomu dopuszczalnego	<ul style="list-style-type: none"> utrzymanie stężeń zanieczyszczenia poniżej poziomu dopuszczalnego oraz dążenie do utrzymania najlepszej jakości powietrza zgodnej ze zrównoważonym rozwojem 	<u>ochrona zdrowia</u> dwutlenek siarki SO ₂ , dwutlenek azotu NO ₂ , tlenek węgla CO, benzen C ₆ H ₆ , pył PM10, pył PM2,5
C	powyżej poziomu dopuszczalnego	<ul style="list-style-type: none"> określenie obszarów przekroczeń poziomów dopuszczalnych, opracowanie lub aktualizacja programu ochrony powietrza w celu osiągnięcia odpowiednich poziomów dopuszczalnych substancji w powietrzu, kontrolowanie stężeń zanieczyszczenia na obszarach przekroczeń i prowadzenie działań mających na celu obniżenie stężeń przynajmniej do poziomów dopuszczalnych 	zawartości ołowiu Pb w pyle PM10 <u>ochrona roślin</u> dwutlenek siarki SO ₂ tlenek azotu NO _x

Źródło: Opracowanie własne na podstawie „Rocznej oceny jakości powietrza w Województwie Śląskim. Raport wojewódzki za rok 2020.”

Tabela 7. Klasy stref i oczekiwane działania w zależności od poziomów stężeń zanieczyszczenia, uzyskanych w rocznej ocenie jakości powietrza, dla przypadków gdy dla zanieczyszczenia jest określony poziom docelowy

Klasa strefy	Poziom stężeń zanieczyszczenia	Wymagane działania	Dotyczy zanieczyszczeń
Gdy określony jest poziom docelowy			
A	nie przekraczający poziomu docelowego	<ul style="list-style-type: none"> utrzymanie stężeń zanieczyszczenia w powietrzu poniżej poziomu docelowego 	<u>ochrona zdrowia</u> arsen As, kadm Cd, nikiel Ni, benzo(a)piren B(a)P w pyle PM10 ozon O ₃
C	powyżej poziomu docelowego	<ul style="list-style-type: none"> dążenie do osiągnięcia poziomu docelowego substancji w określonym czasie za pomocą ekonomicznie uzasadnionych działań technicznych i technologicznych opracowanie lub aktualizacja programu ochrony powietrza, w celu osiągnięcia odpowiednich poziomów docelowych w powietrzu 	ozon O ₃ <u>ochrona roślin</u> ozon O ₃

Źródło: Opracowanie własne na podstawie „Rocznej oceny jakości powietrza w Województwie Śląskim. Raport wojewódzki za rok 2020.”

Tabela 8. Klasy stref i wymagane działania w zależności od poziomów stężeń ozonu z uwzględnieniem poziomu celu długoterminowego.

Klasa strefy	Poziom stężeń zanieczyszczenia	Wymagane działania	Dotyczy zanieczyszczeń
Poziom stężeń ozonu z uwzględnieniem poziomu celu długoterminowego			
D1	nie przekraczający poziomu celu długoterminowego	<ul style="list-style-type: none"> utrzymanie stężeń zanieczyszczenia w powietrzu poniżej poziomu celu długoterminowego 	Ozon O ₃
D2	powyżej poziomu celu długoterminowego	<ul style="list-style-type: none"> dążenie do osiągnięcia poziomu celu długoterminowego do roku 2020 	

Źródło: Opracowanie własne na podstawie „Rocznej oceny jakości powietrza w Województwie Śląskim. Raport wojewódzki za rok 2020.”

Zestawienie wszystkich wynikowych klas strefy śląskiej z uwzględnieniem kryterium ochrony zdrowia, zostało przedstawione w poniższej tabeli.

Tabela 9. Wynikowe klasy strefy śląskiej dla poszczególnych zanieczyszczeń, uzyskane w ocenie rocznej za 2020 r. dokonanej z uwzględnieniem kryteriów ustanowionych w celu ochrony zdrowia.

Nazwa strefy	Symbol klasy wynikowej											
	SO ₂	NO ₂	CO	C ₆ H ₆	O ₃ *	PM10	Pb	As	Cd	Ni	B(a)P	PM2,5**
strefa śląska	A	A	A	A	A	C	A	A	A	A	C	C1

Źródło: Opracowanie własne na podstawie „Rocznej oceny jakości powietrza w Województwie Śląskim. Raport wojewódzki za rok 2020.”

*- dla ozonu – poziom celu długoterminowego, strefa śląska uzyskała ocenę D2

** - dla pyłu PM2,5 – poziom dopuszczalny I faza, strefa śląska uzyskała klasę C

Stężenia zanieczyszczeń na terenie strefy śląskiej, ze względu na ochronę roślin, nie zostały przekroczone. Zestawienie wszystkich wynikowych klas strefy śląskiej z uwzględnieniem kryterium ochrony roślin, zostało przedstawione w poniższej tabeli.

Tabela 10. Wynikowe klasy strefy śląskiej dla poszczególnych zanieczyszczeń, uzyskane w ocenie rocznej za 2020 r. dokonanej z uwzględnieniem kryteriów ustanowionych w celu ochrony roślin.

Nazwa strefy	Symbol klasy wynikowej		
	SO ₂	NO ₂	O ₃
strefa śląska	A	A	A

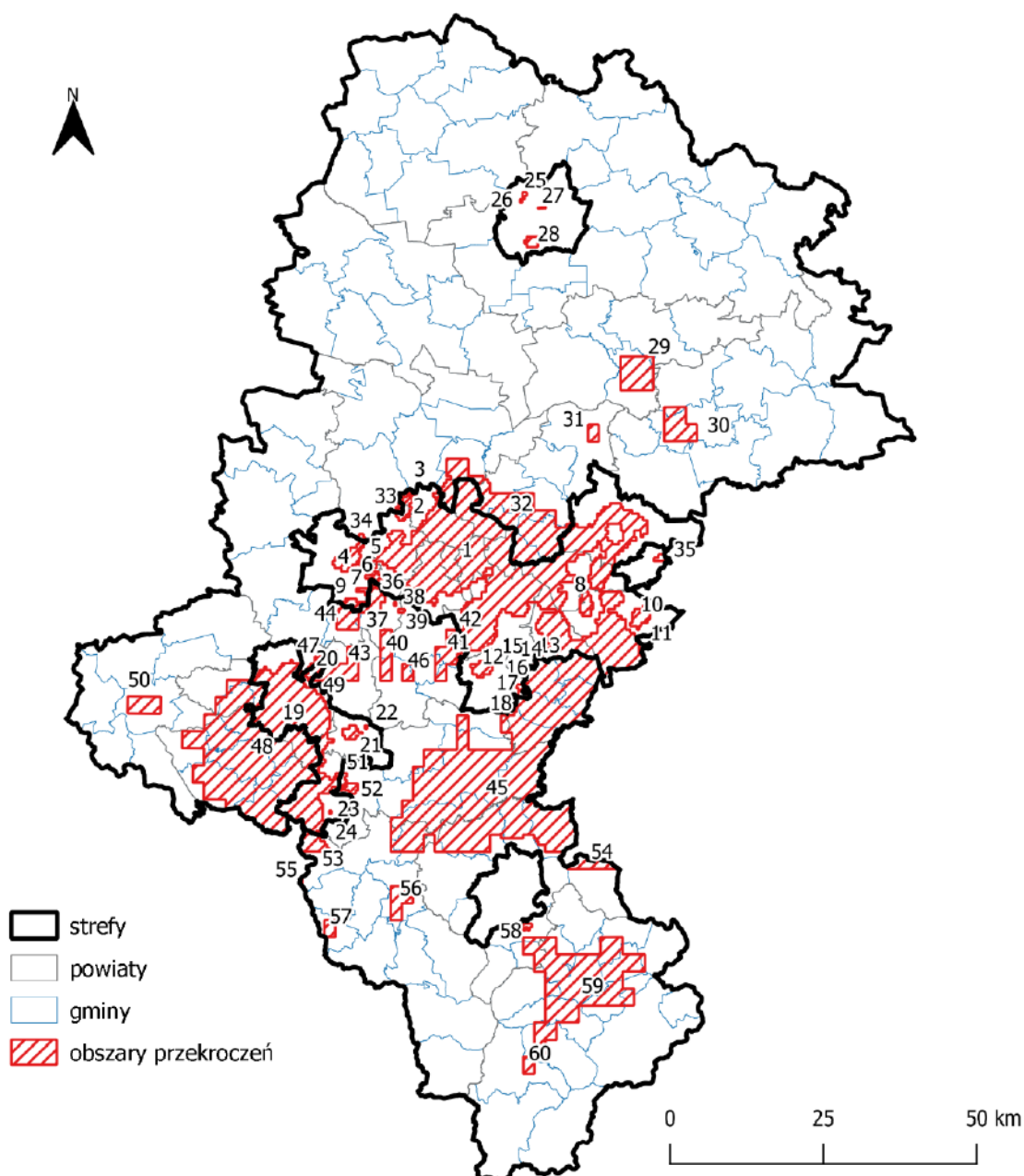
Źródło: Opracowanie własne na podstawie „Rocznej oceny jakości powietrza w Województwie Śląskim. Raport wojewódzki za rok 2020.”

Jak wynika z „Rocznej oceny jakości powietrza w Województwie Śląskim. Raport wojewódzki za rok 2020” na terenie strefy śląskiej, stwierdzono przekroczenie wartości dopuszczalnych dobowego poziomu dopuszczalnego pyłu zawieszonego PM10, dobowego poziomu dopuszczalnego pyłu zawieszonego PM2,5 (faza I i II), poziomu docelowego benzo(a)pirenu oraz poziomu celu długoterminowego ozonu. Wyniki oceny stężeń zanieczyszczeń w powietrzu występujących w 2020 r. na obszarze strefy śląskiej,

uwzględniające kryterium ochrony roślin, nie wykazały przekroczeń stanu dopuszczalnego. Zgodnie z itp. 91 ustawy Prawo ochrony środowiska dla wszystkich stref, w których stwierdzono przekroczenia poziomów dopuszczalnych i docelowych (strefy w klasie C) należy opracować programy ochrony powietrza, mające na celu osiągnięcie ww. poziomów substancji w powietrzu. Należy pamiętać, iż powyższe wyniki oceny obejmują całą strefę śląską i są wartościami uśrednionymi dla jej obszaru.

Poniżej przedstawiono w formie graficznej zasięg obszarów przekroczeń dla pyłu PM10 i PM2,5, benzo(a)pirenu oraz poziomów celu długoterminowego dla ozonu.

Rysunek 4. Zasięg podobszarów przekroczeń dobowego poziomu dopuszczalnego pyłu zawieszonego PM10 w województwie śląskim w 2020 roku.



Źródło: Opracowanie własne na podstawie „Rocznej oceny jakości powietrza w Województwie Śląskim. Raport wojewódzki za rok 2020.”

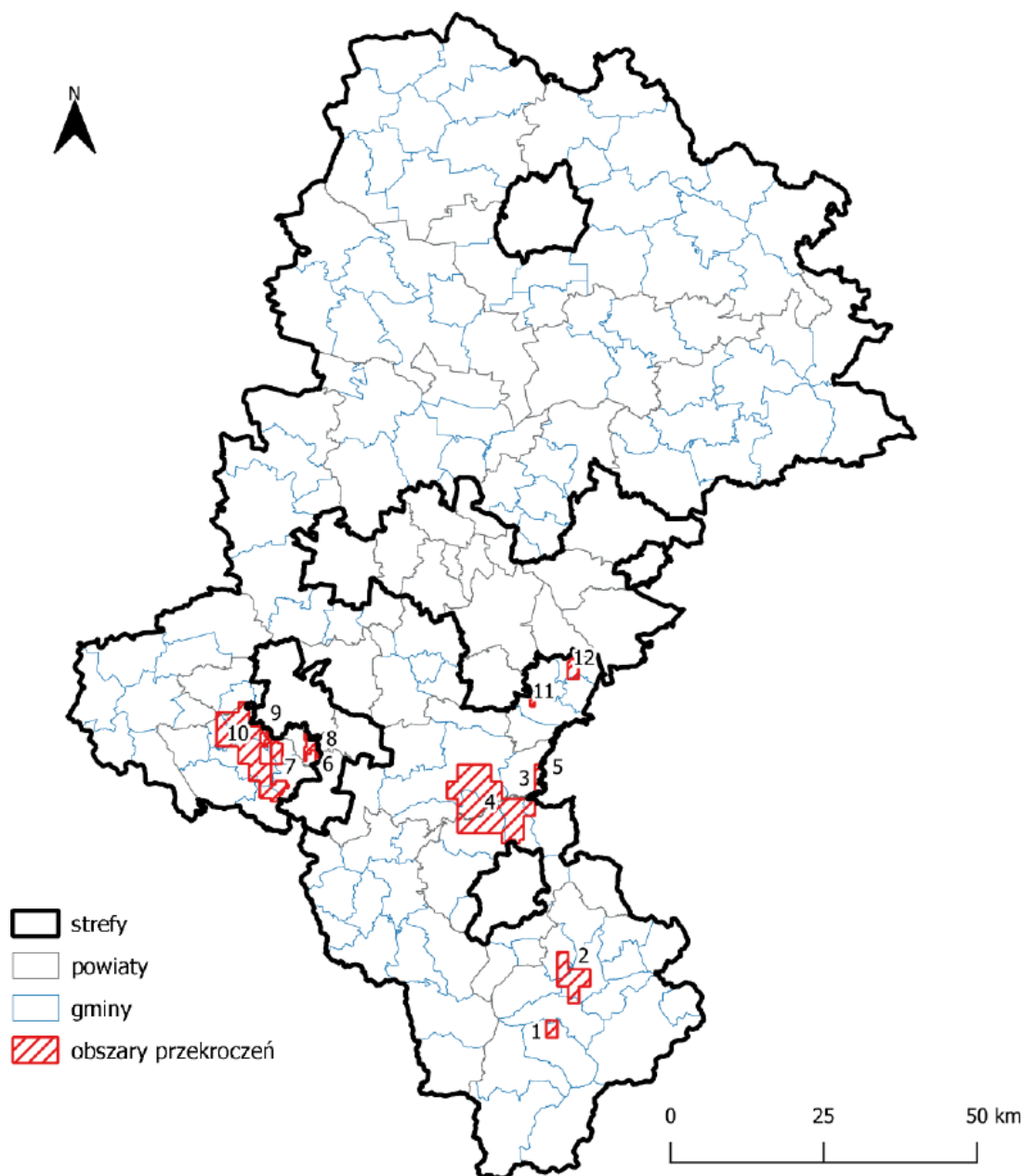
Tabela 11. Zestawienie informacji dotyczących oszacowanej powierzchni podobszarów przekroczeń dobowego poziomu dopuszczalnego pyłu zawieszonego PM10 w województwie śląskim.

Strefa	Nr podobszaru	Powierzchnia [km ²]	Oszacowana liczba mieszkańców obszarów przekroczeń w strefie
aglomeracja górnośląska	1	571,6	1 351 476
	2	5,8	
	3	0,4	
	4	11,5	
	5	0,2	
	6	2,6	
	7	1,5	
	8	6,5	
	9	4,7	
	10	7,7	
	11	0,1	
	12	6,7	
	13	0,2	
	14	0,1	
	15	0,1	
	16	<0,1	
	17	3,2	
	18	<0,1	
aglomeracja rybnicko-jastrzębska	19	157,9	216 439
	20	4,8	
	21	4,8	
	22	0,2	
	23	0,2	
	24	<0,1	
miasto Częstochowa	25	0,6	4 981
	26	0,2	
	27	0,2	
	28	3,1	
strefa śląska	29	29,5	811 592
	30	24,6	
	31	4,9	
	32	126,2	
	33	1,4	
	34	0,9	
	35	1,7	
	36	<0,1	
	37	22,6	
	38	0,2	
	39	0,6	
	40	14,9	
	41	22,1	
	42	<0,1	
	43	25,8	
	44	0,2	
	45	550,3	

Strefa	Nr podobszaru	Powierzchnia [km ²]	Oszacowana liczba mieszkańców obszarów przekroczeń w strefie
	46	5	
	47	1,1	
	48	299,6	
	49	<0,1	
	50	14,9	
	51	2,6	
	52	2,8	
	53	11,4	
	54	11,1	
	55	0,5	
	56	15	
	57	5	
	58	1,2	
	59	180,3	
	60	5	

Źródło: Opracowanie własne na podstawie „Rocznej oceny jakości powietrza w Województwie Śląskim. Raport wojewódzki za rok 2020.”

Rysunek 5. Zasięg podobszarów przekroczeń dobowego poziomu dopuszczalnego pyłu zawieszonego PM_{2,5} faza I w województwie śląskim w 2020 roku.



Źródło: Opracowanie własne na podstawie „Rocznej oceny jakości powietrza w Województwie Śląskim. Raport wojewódzki za rok 2020.”

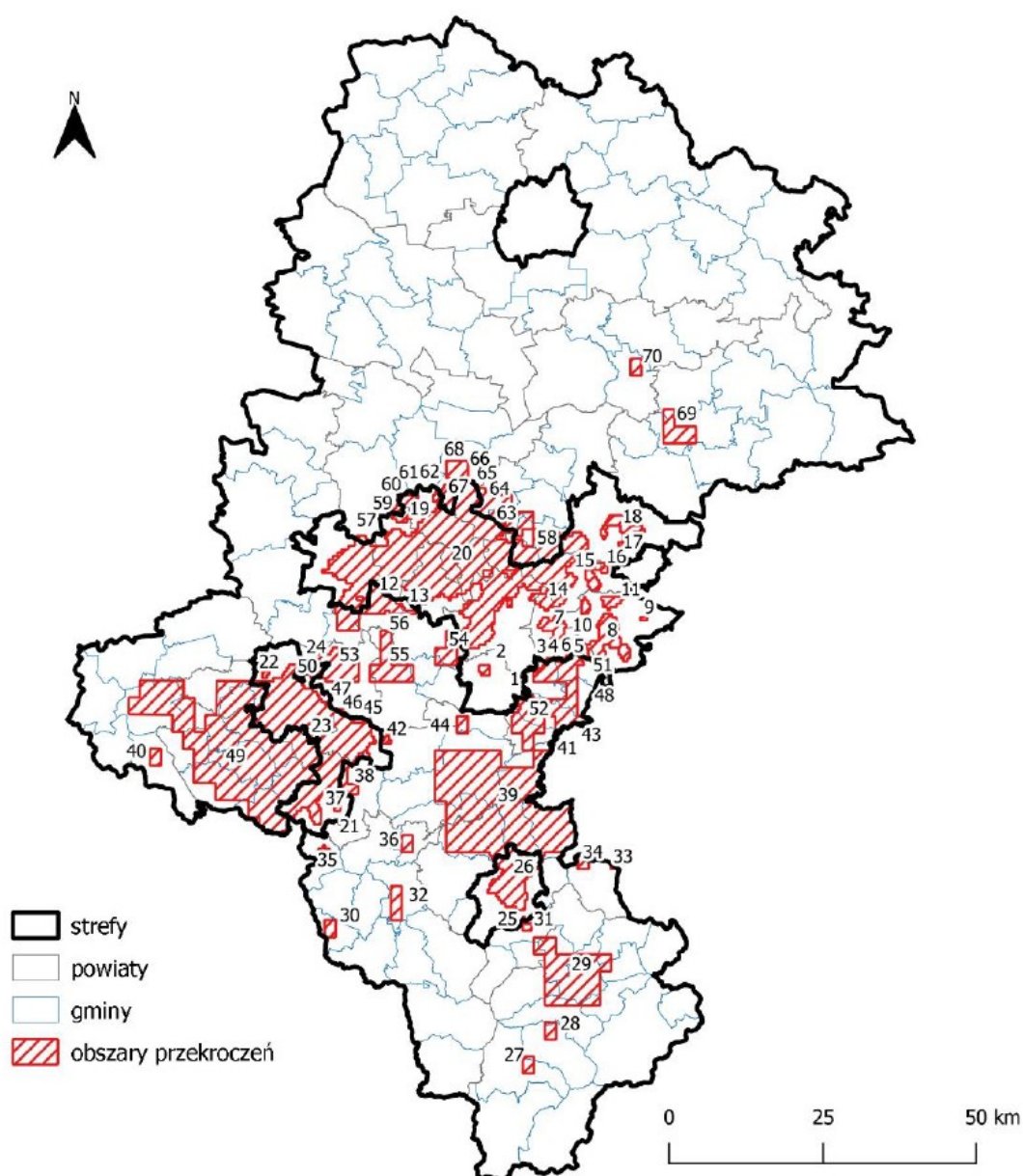
Tabela 12. Zestawienie informacji dotyczących oszacowanej powierzchni podobszarów przekroczeń dobowego poziomu dopuszczalnego pyłu zawieszonego PM_{2,5} faza I w województwie śląskim.

Strefa	Nr podobszaru	Powierzchnia [km ²]	Oszacowana liczba mieszkańców obszarów przekroczeń w strefie
strefa śląska	1	5	194 244
	2	25	
	3	<0,1	
	4	109,6	
	5	5,7	

Strefa	Nr podobszaru	Powierzchnia [km ²]	Oszacowana liczba mieszkańców obszarów przekroczeń w strefie
	6	0,8	
	7	6,6	
	8	4,2	
	9	1,4	
	10	69,5	
	11	0,8	
	12	5,4	

Źródło: Opracowanie własne na podstawie „Rocznej oceny jakości powietrza w Województwie Śląskim. Raport wojewódzki za rok 2020.”

Rysunek 6. Zasięg podobszarów przekroczeń dobowego poziomu dopuszczalnego pyłu zawieszonego PM_{2,5} faza II w województwie śląskim w 2020 roku.



Źródło: Opracowanie własne na podstawie „Rocznej oceny jakości powietrza w Województwie Śląskim. Raport wojewódzki za rok 2020.”

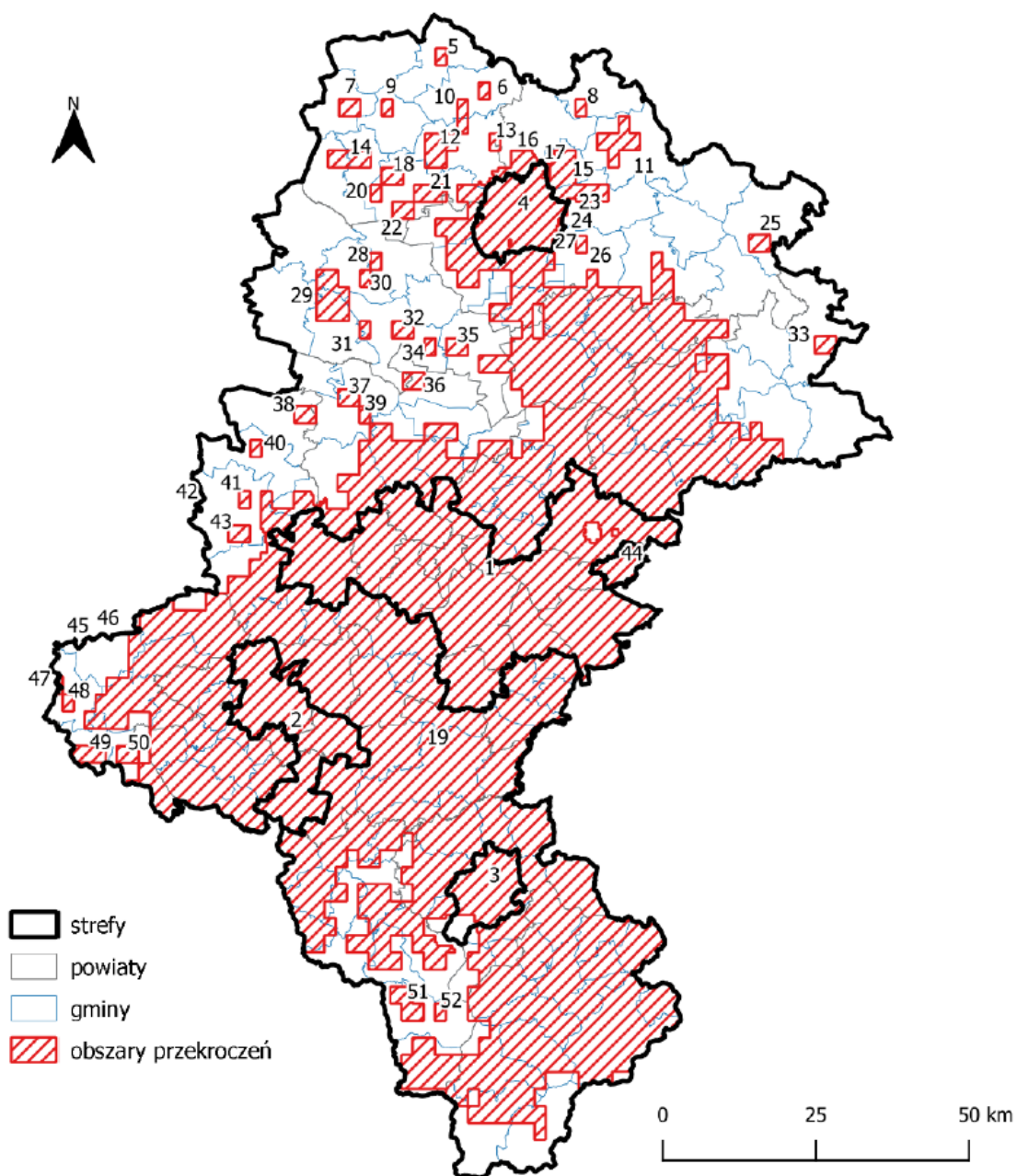
Tabela 13. Zestawienie informacji dotyczących oszacowanej powierzchni podobszarów przekroczeń dobowego poziomu dopuszczalnego pyłu zawieszonego PM_{2,5} faza II w województwie śląskim.

Strefa	Nr podobszaru	Powierzchnia [km ²]	Oszacowana liczba mieszkańców obszarów przekroczeń w strefie
aglomeracja górnośląska	1	0,7	1 340 864
	2	2,8	
	3	0,5	
	4	<0,1	
	5	<0,1	
	6	1,1	
	7	12,1	
	8	28,5	
	9	0,8	
	10	3	
	11	5	
	12	<0,1	
	13	<0,1	
	14	11,5	
	15	5,3	
	16	3	
	17	0,4	
	18	13,8	
	19	9,9	
	20	428,6	
aglomeracja rybnicko-jastrzębska	21	1,2	266 946
	22	1	
	23	196,5	
	24	4,1	
miasto Bielsko-Biała	25	0,2	101 194
	26	50,8	
strefa śląska	27	5	771 603
	28	5	
	29	90,2	
	30	5	
	31	1,8	
	32	10	
	33	0,5	
	34	3,7	
	35	1,2	
	36	5	
	37	<0,1	
	38	8,9	
	39	299,4	
	40	5	
	41	0,1	
	42	1,4	
	43	<0,1	
	44	5	
45	<0,1		

Strefa	Nr podobszaru	Powierzchnia [km ²]	Oszacowana liczba mieszkańców obszarów przekroczeń w strefie
	46	0,7	
	47	<0,1	
	48	<0,1	
	49	355,8	
	50	0,5	
	51	0,8	
	52	86,3	
	53	33,4	
	54	16,1	
	55	29,8	
	56	34,4	
	57	1,6	
	58	34,6	
	59	2	
	60	<0,1	
	61	<0,1	
	62	0,1	
	63	37,3	
	64	<0,1	
	65	<0,1	
	66	0,2	
	67	9,7	
	68	9,9	
	69	19,7	
	70	4,9	

Źródło: Opracowanie własne na podstawie „Rocznej oceny jakości powietrza w Województwie Śląskim. Raport wojewódzki za rok 2020.”

Rysunek 7. Zasięg podobszarów przekroczeń poziomu docelowego benzo(a)pirenu w województwie śląskim w 2020 roku.



Źródło: Opracowanie własne na podstawie „Rocznej oceny jakości powietrza w Województwie Śląskim. Raport wojewódzki za rok 2020.”

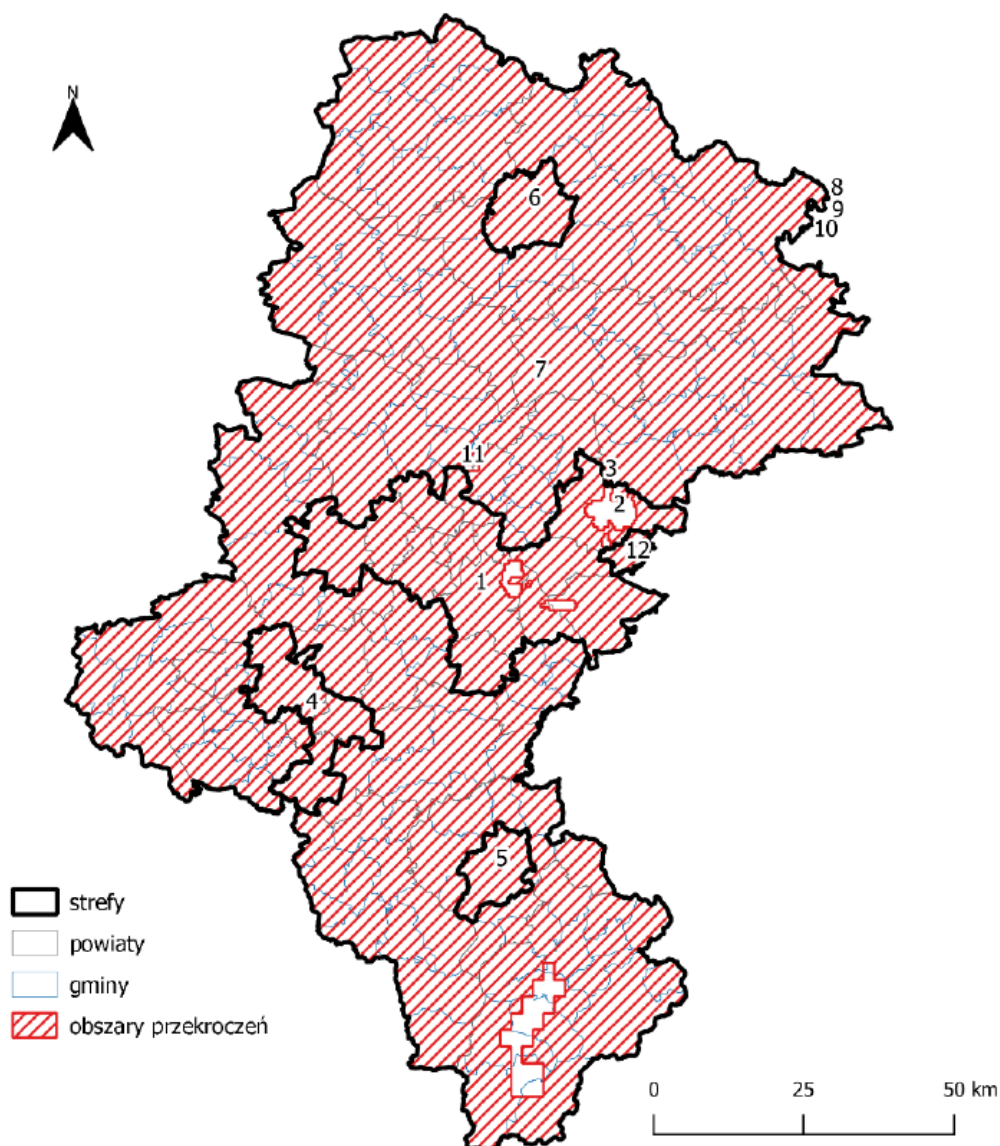
Tabela 14. Zestawienie informacji dotyczących oszacowanej powierzchni podobszarów przekroczeń poziomu docelowego benzo(a)pirenu w 2020 roku.

Strefa	Nr podobszaru	Powierzchnia [km ²]	Oszacowana liczba mieszkańców obszarów przekroczeń w strefie
aglomeracja górnośląska	1	1208,9	1 838 265
aglomeracja rybnicko-jastrzębska	2	298	289 313
miasto Bielsko-Biała	3	107,9	170 126
miasto Częstochowa	4	155,9	220 055
strefa śląska	5	4,9	1 734 049
	6	4,9	
	7	9,8	
	8	4,9	
	9	4,9	
	10	9,8	
	11	29,3	
	12	24,4	
	13	4,9	
	14	19,5	
	15	47,3	
	16	21	
	17	<0,1	
	18	9,8	
	19	5241,2	
	20	4,9	
	21	14,7	
	22	9,8	
	23	0,5	
	24	<0,1	
	25	9,8	
	26	4,9	
	27	<0,1	
	28	4,9	
	29	39,3	
	30	4,9	
	31	4,9	
	32	9,8	
	33	9,6	
	34	4,9	
	35	9,8	
	36	9,8	
	37	9,8	
	38	9,8	
	39	4,9	
	40	4,9	
	41	4,9	
	42	<0,1	
	43	9,9	
44	36,6		

Strefa	Nr podobszaru	Powierzchnia [km ²]	Oszacowana liczba mieszkańców obszarów przekroczeń w strefie
	45	0,1	
	46	0,1	
	47	1,9	
	48	5	
	49	14,7	
	50	10	
	51	20,1	
	52	5	

Źródło: Opracowanie własne na podstawie „Rocznej oceny jakości powietrza w Województwie Śląskim. Raport wojewódzki za rok 2020.”

Rysunek 8. Zasięg podobszarów przekroczeń poziomu celu długoterminowego ozonu n8d120 w województwie śląskim w 2020 roku.



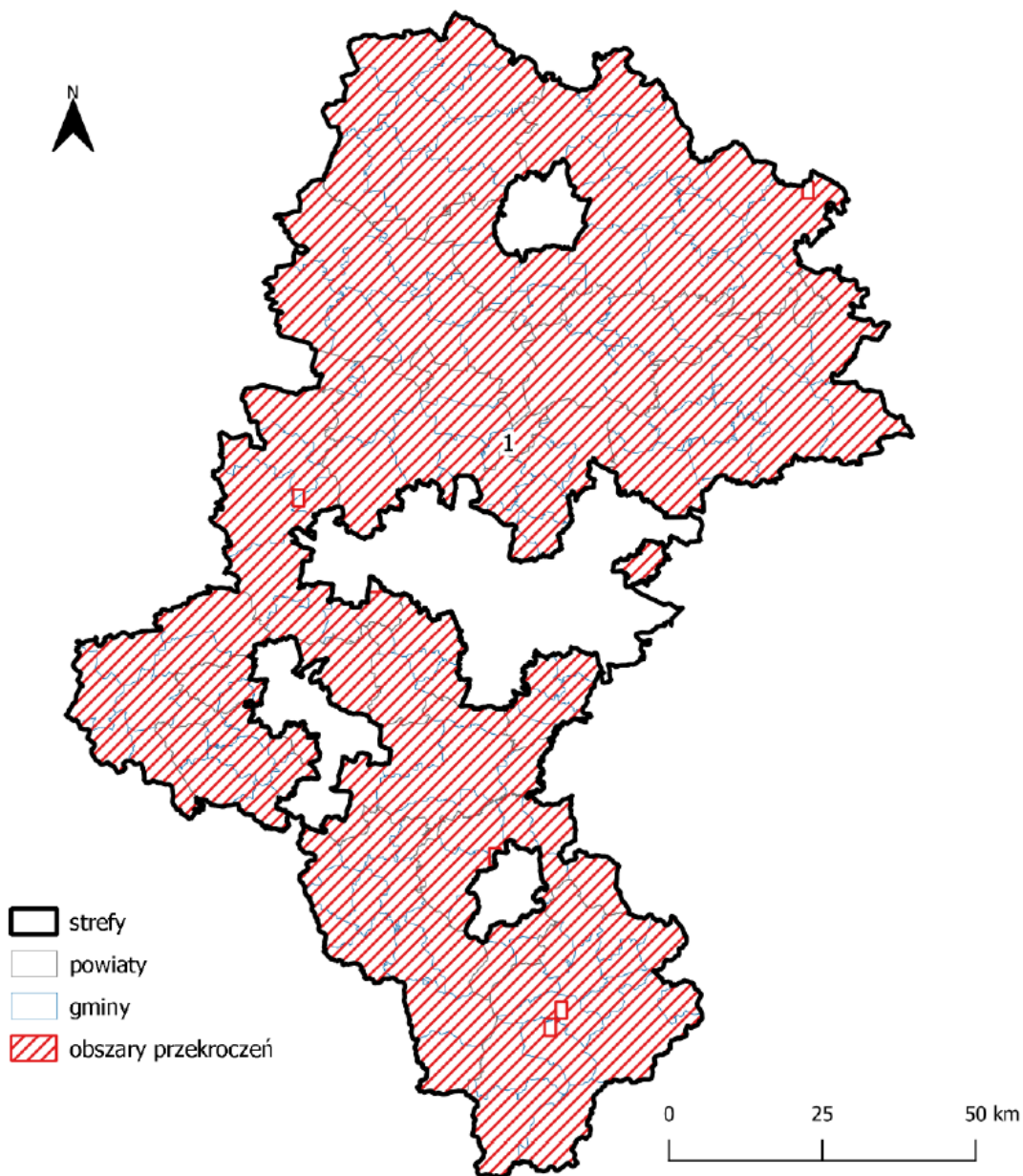
Źródło: Opracowanie własne na podstawie „Rocznej oceny jakości powietrza w Województwie Śląskim. Raport wojewódzki za rok 2020.”

Tabela 15. Zestawienie informacji dotyczących oszacowanej powierzchni podobszarów przekroczeń poziomu celu długoterminowego ozonu n8d120 w 2020 roku.

Strefa	Nr podobszaru	Powierzchnia [km ²]	Oszacowana liczba mieszkańców obszarów przekroczeń w strefie
aglomeracja górnośląska	1	1142,2	1 778 302
	2	7,1	
	3	<0,1	
aglomeracja rybnicko-jastrzębska	4	298,0	289 313
miasto Bielsko-Biała	5	125,0	170 663
miasto Częstochowa	6	160,0	220 433
strefa śląska	7	10377,2	1 965 018
	8	<0,1	
	9	<0,1	
	10	<0,1	
	11	<0,1	
	12	36,4	

Źródło: Opracowanie własne na podstawie „Rocznej oceny jakości powietrza w Województwie Śląskim. Raport wojewódzki za rok 2020.”

Rysunek 9. Zasięg podobszarów przekroczeń poziomu docelowego AOT40 ustanowionego ze względu na ochronę roślin w województwie śląskim w 2020 roku.



Źródło: Opracowanie własne na podstawie „Rocznej oceny jakości powietrza w Województwie Śląskim. Raport wojewódzki za rok 2020.”

Tabela 16. Zestawienie informacji dotyczących oszacowanej powierzchni podobszarów przekroczeń poziomu docelowego AOT40 ustanowionego ze względu na ochronę roślin w 2020 roku

Strefa	Nr podobszaru	Powierzchnia [km ²]	Oszacowana liczba mieszkańców obszarów przekroczeń w strefie
strefa śląska	1	10505,6	1 990 553

Źródło: Opracowanie własne na podstawie „Rocznej oceny jakości powietrza w Województwie Śląskim. Raport wojewódzki za rok 2020.”

Program Ochrony Powietrza⁴

Uchwałą nr VI/21/12/2020 z dnia 22 czerwca 2020 roku Sejmik Województwa Śląskiego przyjął "Program ochrony powietrza dla województwa śląskiego".

Celem *Programu* jest wskazanie przyczyn wystąpienia przekroczeń poziomów dopuszczalnych dla pyłu zawieszonego PM10 oraz PM2,5, a także poziomów docelowych benzo(a)pirenu i ozonu, a następnie wskazanie działań naprawczych, które pomogą poprawić jakość powietrza.

Dla gmin leżących w strefie śląskiej wyznaczone zostały następujące działania naprawcze:

- Ograniczenie emisji z instalacji o małej mocy do 1 MW, w których następuje spalanie paliw stałych;
- Prowadzenie edukacji ekologicznej (ulotki, imprezy, akcje szkolne, audycje, konferencje, działania informacyjne i szkoleniowe) związanej z ochroną powietrza;
- Prowadzenie kontroli przestrzegania przepisów ograniczających używanie paliw lub urządzeń do celów grzewczych oraz zakazu spalania odpadów.

Działania krótkoterminowe

Działania krótkoterminowe muszą być podejmowane w celu ograniczenia występowania epizodów wysokich stężeń substancji w powietrzu, a także skrócenia czasu występowania wysokich stężeń substancji w powietrzu. Dodatkowo działania powinny skupiać się na ochronie zdrowia mieszkańców w szczególności osób wrażliwych do których należą m.in. dzieci i osoby starsze.

W ramach planu działań krótkoterminowych działania zostały podzielone na działania o charakterze:

- a) informacyjnym,
- b) ostrzegawczym,
- c) operacyjnym,
- d) organizacyjnym.

Ze względu na charakter występowania zanieczyszczenia powietrza oraz okres występowania wysokich stężeń substancji w działaniach naprawczych skupiono się na źródłach emisji z sektora komunalno-bytowego, na źródłach liniowych i na emisji niezorganizowanej. Nie uwzględniano źródeł punktowych, ze względu na mały udział tych źródeł w występowaniu epizodów wysokich stężeń substancji oraz mniejszą siłę oddziaływania działań krótkoterminowych na tego rodzaju źródła.

⁴ Programu ochrony powietrza dla województwa śląskiego

Tabela 17. Zestawienie działań krótkoterminowych oraz innych środków zaradczych przewidzianych do realizacji w województwie śląskim.

Nazwa działania	Szczegółowy opis działania	Stosowanie działania	Podmioty objęte działaniem	Podmioty odpowiedzialne za realizację działania
Działania informacyjne				
Informowanie o zagrożeniu złą jakością powietrza.	Wzmocnienie systemu powiadamiania o złej jakości powietrza, ostrzeżeniach i ogłoszonych alarmach. Wprowadzenie jednolitych procedur postępowania na szczeblu wojewódzkim, powiatowym i lokalnym. Rozszerzenie wykorzystania: - systemu Regionalnego Systemu Ostrzegania (RSO), - lokalnych stacji radiowych i telewizyjnych oraz prasy, - portali informacyjnych i mediów społecznościowych.	Działanie niezbędne do realizacji Planu działań krótkoterminowych.	Podmioty gospodarcze na terenie województwa, placówki oświatowe i opiekuńcze, placówki ochrony zdrowia oraz społeczeństwo.	GIOŚ, Zarząd Województwa WCZK oraz PCZK oraz urzędy gmin. W zakresie współpracy z mediami i polityki informacyjnej CZK informowanie realizują za pośrednictwem rzeczników/komórek prasowych w poszczególnych jednostkach.
Doskonalenie systemu przekazywania informacji o jakości powietrza.	Udostępnianie informacji o jakości powietrza w skali całego województwa. Na głównej stronie internetowej każdej jednostki samorządu terytorialnego mają zostać zamieszczone odwołania (linki) do strony internetowej GIOŚ z bieżącą informacją o jakości powietrza.	System wykorzystywany na każdym poziomie ostrzegania.	Samorządy powiatowe i gminne, WIOŚ, GIOŚ.	Samorządy powiatowe i gminne, WCZK.
Coroczna aktualizacja procedur postępowania przez jednostki zobligowane do działań krótkoterminowych.	Coroczny przegląd i aktualizacja procedur postępowania w trakcie ogłoszonych poziomów ostrzegania.	Procedury stosowane w PDK, aktualizowane corocznie.	Placówki oświatowe i opiekuńcze, placówki służby zdrowia, podmioty gospodarcze, Policja, Straż Miejska.	Placówki oświatowe i opiekuńcze, placówki służby zdrowia, podmioty gospodarcze, Policja, Straż Miejska.
Zalecenia korzystania z komunikacji miejskiej zamiast indywidualnej.	Wskazanie rozwiązań związanych z komunikacją publiczną w celu ograniczenia ilości pojazdów poruszających się po drogach.	Może być wdrożone niezależnie od innych działań.	Spółczeństwo, przewoźnicy komunikacji publicznej.	Zarząd województwa, Samorządy powiatowe i gminne, przewoźnicy.

Nazwa działania	Szczegółowy opis działania	Stosowanie działania	Podmioty objęte działaniem	Podmioty odpowiedzialne za realizację działania
Prowadzenie akcji informacyjnej dot. ograniczeń i zakazów wprowadzonych uchwałą antysmogową.	Informowanie społeczeństwa o ograniczeniach i zakazach wprowadzonych uchwałą antysmogową województwa śląskiego, w szczególności zapisów dotyczących zakazu stosowania określonych paliw stałych. Umieszczanie informacji na stronach internetowych jednostek samorządu terytorialnego, portalach informacyjnych, portalach społecznościowych, itp.	Może być wdrożone niezależnie od innych działań.	Spółeczeństwo	Zarząd województwa, samorządy powiatowe i gminne.
Edukacja ekologiczna	Prowadzenie akcji informacyjno-edukacyjnej nt. źródeł emisji zanieczyszczeń do powietrza i możliwości ograniczania emisji zanieczyszczeń.	Może być wdrożone niezależnie od innych działań.	Spółeczeństwo	Zarząd województwa, samorządy powiatowe i gminne, placówki oświatowe.
Działania ostrzegawcze				
Ograniczenie długotrwałego przebywania na otwartej przestrzeni	Ograniczenie dla uniknięcia długotrwałego narażenia na podwyższone stężenia zanieczyszczeń. Zaniechanie spacerów i wyjść pieszych przez zorganizowane grupy np.: wycieczki, zawody sportowe.	Wdrożone w trakcie trwania ostrzeżenia. Wymaga śledzenia prognozy jakości powietrza oraz wyników pomiarów jakości powietrza.	Spółeczeństwo	Samorządy powiatowe i gminne, placówki oświatowe i placówki opieki zdrowotnej.
Ograniczenie aktywności fizycznej na zewnątrz.	Ograniczenie zajęć typu bieganie, jazda na rowerze, gry zespołowe, praca na otwartej przestrzeni w celu ograniczenia negatywnego wpływu złej jakości powietrza.	Wdrożone w trakcie trwania ostrzeżenia. Wymaga śledzenia prognozy jakości powietrza oraz wyników pomiarów jakości powietrza.	Spółeczeństwo	Samorządy powiatowe i gminne, placówki oświatowe i placówki opieki zdrowotnej, pracodawcy.
Stosowanie się do zaleceń lekarskich.	Profilaktyczne działania w celu przygotowania się do możliwych skutków narażenia na wysokie stężenia jak np.: ataki astmy czy duszności.	Wdrożone w trakcie trwania ostrzeżenia. Wymaga śledzenia prognozy jakości powietrza oraz wyników pomiarów jakości powietrza	Spółeczeństwo	Spółeczeństwo

Nazwa działania	Szczegółowy opis działania	Stosowanie działania	Podmioty objęte działaniem	Podmioty odpowiedzialne za realizację działania
Unikanie przewietrzania pomieszczeń w trakcie trwania ostrzeżenia.	Profilaktyczne ograniczenie negatywnego oddziaływania wysokich stężeń substancji w powietrzu.	Wdrożone w trakcie trwania alarmów. Wymaga śledzenia prognozy jakości powietrza oraz wyników pomiarów jakości powietrza.	Społeczeństwo	Społeczeństwo
Działania operacyjne				
Źródła sektora komunalno-bytowego				
Intensywne kontrole instalacji spalania paliw stałych.	<p>Kontrole indywidualnych urządzeń grzewczych przez upoważnionych pracowników gmin i straży miejskiej/gminnej (art. 379 ustawy Prawo ochrony środowiska). Kontrole powinny obejmować zarówno zgłoszenia telefoniczne oraz rutynowe patrole w rejonach o wysokim ryzyku wystąpienia procederu spalania odpadów. Nakładane kary za naruszenie przepisów zakazujących spalanie odpadów powinny uwzględniać szczególną szkodliwość tych działań w sytuacjach występowania wysokich stężeń zanieczyszczeń.</p> <p>W trakcie trwania POZIOMU II minimalna ilość przeprowadzonych kontroli powinna wynosić: 7 dla gmin powyżej 100 tys. mieszkańców, 5 dla gmin od 50 do 100 tys. mieszkańców, 2 dla pozostałych gmin.</p> <p>W trakcie trwania POZIOMU III minimalna ilość przeprowadzonych kontroli powinna wynosić: 15 dla gmin powyżej 100 tys. mieszkańców, 10 dla gmin od 50 do 100 tys. mieszkańców, 5 dla pozostałych gmin.</p> <p>Kontrole należy przeprowadzać w ciągu każdej doby trwania</p>	Działanie może być wdrożone niezależnie od warunków meteorologicznych.	Właściciele nieruchomości, Zarządcy osiedli, mieszkańcy.	Samorządy gminne, straż miejska/gminna.

Nazwa działania	Szczegółowy opis działania	Stosowanie działania	Podmioty objęte działaniem	Podmioty odpowiedzialne za realizację działania
	POZIOMU II i POZIOMU III.			
Kontrole w zakresie zakazu spalania pozostałości roślinnych na powierzchni ziemi w obszarach zabudowanych.	Całkowity zakaz palenia na powierzchni ziemi pozostałości roślinnych z ogrodów oraz zakaz rozpalania ognisk. Zakaz nie dotyczy działań i czynności związanych gospodarką leśną.	Działanie powinno być wdrożone w sytuacji braku opadów (deszczu lub śniegu).	Właściciele ogródków przydomowych i działkowych, Zakaz dotyczy wszystkich osób przebywających na obszarze stref, w których ogłoszono alarm.	Samorządy gminne, Straż miejska/gminna, Policja.
Zalecenie ograniczenia stosowania kominków.	Właściciele i zarządcy nieruchomości powinni czasowo zrezygnować z palenia w kominkach (miejscowych ogrzewaczach pomieszczeń) - ograniczenie nie dotyczy nieruchomości, w których ogrzewacz pomieszczenia stanowi jedyne źródło ogrzewania mieszkania.	Działanie może być wdrożone niezależnie od warunków meteorologicznych.	Właściciele, Zarządcy osiedli, Mieszkańcy Zakaz dotyczy wszystkich osób przebywających na obszarze stref, w których został ogłoszony POZIOM III.	Samorządy gminne
Źródła sektora transportu drogowego				
Kontrole czystości dróg wyjazdowych z budowy.	Kontrole mające na celu ograniczenie powstawania wtórnego zapylenia wzdłuż ciągów komunikacyjnych przy wyjazdach z placów budowy.	Działanie powinno być realizowane niezależnie od warunków poza okresami występowania opadów.	Inwestorzy	Policja, Inspekcja Transportu Drogowego, Straż miejska/gmina.
Kontrole pojazdów w zakresie jakości spalin.	Prowadzenie wzmoczonych kontroli jakości spalin w ruchu ulicznym za pomocą analizatora spalin w pojazdach napędzanych silnikiem niskoprężnym (benzynowym) oraz dymomierza w pojazdach napędzanych silnikiem wysokoprężnym (diesla).	Zależne od warunków meteorologicznych.	Spółeczeństwo	Policja, Inspekcja Transportu Drogowego.
Zalecenie wprowadzenia darmowej komunikacji publicznej.	Zaleca się dodatkowe wprowadzenie przez rady miast czasowej możliwości bezpłatnego korzystania z komunikacji miejskiej dla wszystkich mieszkańców po uzgodnieniu tego działania z lokalnymi	Działanie może być wdrożone niezależnie od warunków meteorologicznych w POZIOMIE II i III.	Spółeczeństwo, przewoźnicy w województwie śląskim na obszarze, dla którego ogłoszono POZIOM II i III.	Przewoźnicy z terenu województwa, prezydenci miast, burmistrzowie, wójtowie, Zarząd Województwa

Nazwa działania	Szczegółowy opis działania	Stosowanie działania	Podmioty objęte działaniem	Podmioty odpowiedzialne za realizację działania
	przewoźnikami komunikacji publicznej. Zaleca się dodatkowe wprowadzenie przez Samorząd Województwa Śląskiego czasowej możliwości bezpłatnego korzystania z pociągów regionalnych na trasach dojazdowych.			Śląskiego, przewoźnicy świadczący usługi na terenie województwa.
Zalecenie przeniesienia uciążliwego natężenia ruchu pojazdów na odcinki alternatywne.	Zaleca się czasowe ograniczenie ruchu pojazdów w centrach miast w zabudowie mieszkaniowej do niezbędnego minimum dojazdu dla mieszkańców. Wykorzystanie inteligentnego systemu zarządzania ruchem w miastach.	W trakcie trwania POZIOMU II i III.	Użytkownicy dróg.	Policja, Zarząd Dróg, Straż Miejska.
Inne źródła				
Zalecenie ograniczenia prac powodujących zapylenie.	Zalecenie ograniczenia wszelkich prac powodujących nadmierne pylenie jak prace rozbiórkowe, prace kamieniarskie, czyszczenie chodników dmuchawami, zmiatanie mechaniczne ulic na sucho.	Działanie powinno być realizowane niezależnie od warunków poza okresami występowania opadów.	Inwestorzy, podmioty gospodarcze, JST.	Policja, Inspekcja Transportu Drogowego, inspekcja nadzoru budowlanego.
Działania organizacyjne				
Zbudowanie i aktualizacja bieżąca bazy danych o jednostkach oświatowych i opiekuńczych.	Zbudowanie i aktualizacja pełnej listy jednostek oświatowych i opiekuńczych, w tym: placówki oświatowe i wychowawcze, podmioty odpowiedzialne za wypoczynek, podmioty organizujące aktywność sportową, które należy powiadomić w trakcie ostrzeżeń o konieczności zastosowania działań zapobiegawczych.	Baza aktualizowana na bieżąco, przy każdorazowej zmianie w przypadku tych jednostek, musi być przygotowana w pierwszej kolejności.	Placówki oświatowe, Kuratorium Oświaty, placówki opiekuńcze.	Samorzady powiatowe i gminne.

Nazwa działania	Szczegółowy opis działania	Stosowanie działania	Podmioty objęte działaniem	Podmioty odpowiedzialne za realizację działania
Zbudowanie i aktualizacja bazy danych o jednostkach opieki zdrowotnej.	Zbudowanie pełnej aktualizowanej listy jednostek opieki zdrowotnej, które należy powiadomić w trakcie trwania poziomów ostrzegania o konieczności zastosowania działań przygotowawczych na wypadek zwiększonej liczby zachorowań.	Baza aktualizowana na bieżąco, przy każdorazowej zmianie w przypadku tych jednostek, musi być przygotowana w pierwszej kolejności.	Placówki ochrony zdrowia, szpitale, kliniki i przychodnie.	Samorządy powiatowe i gminne.
Aktualizacja procedur postępowania w ramach planów zarządzania kryzysowego – wojewódzkiego, powiatowych i gminnych.	Aktualizacja procedur postępowania w trakcie ogłoszenia alarmów przez jednostki prowadzące działania informacyjne i zapobiegawcze odnośnie sposobu postępowania po uzyskaniu informacji o złej jakości powietrza.	Procedury muszą być ustalone w poszczególnych grupach jednostek realizujących działania na etapie planów zarządzania kryzysowego.	Placówki oświatowe i opiekuńcze, placówki ochrony zdrowia, jednostki informacyjne, obiekty użyteczności publicznej jak domy kultury, muzea, urzędy, placówki kultury i nauki.	Organy zarządzania kryzysowego odpowiedzialne za opracowanie i aktualizację planów zarządzania kryzysowego.

źródło: Programu ochrony powietrza dla województwa śląskiego

Uchwała antysmogowa

Dnia 7 kwietnia 2017 przyjęto Uchwałę Nr V/36/1/2017 Sejmiku Województwa Śląskiego w sprawie wprowadzenia na obszarze województwa śląskiego ograniczeń w zakresie eksploatacji instalacji, w których następuje spalanie paliw (Dz. Urz. Woj. Śl. z 12 kwietnia 2017 r., poz. 2624), tzw. „Uchwałę antysmogową” :

§ 1.1. W celu zapobieżenia negatywnemu oddziaływaniu na zdrowie ludzi i na środowisko, w granicach administracyjnych województwa śląskiego wprowadza się ograniczenia i zakazy obejmujące cały rok kalendarzowy określone niniejszą uchwałą.

§ 2. Rodzaje instalacji, dla których wprowadza się ograniczenia i zakazy w zakresie ich eksploatacji to instalacje, w których następuje spalanie paliw stałych w rozumieniu art. 3 pkt 3 ustawy z dnia 10 kwietnia 1997 roku Prawo energetyczne (tekst jednolity Dz. U. z 2017 roku, poz. 220 z późn. zm.), w szczególności kocioł, kominek i piec, jeżeli:

- 1) dostarczają ciepło do systemu centralnego ogrzewania lub*
- 2) wydzielają ciepło lub*
- 3) wydzielają ciepło i przenoszą je do innego nośnika*

§ 3. Podmiotami, dla których wprowadza się ograniczenia i zakazy są podmioty eksploatujące instalacje wskazane w § 2

§ 4. W przypadku instalacji, o których mowa w § 2 pkt 1, dopuszcza się wyłącznie eksploatację instalacji, które spełniają minimum standard emisyjny zgodny z 5 klasą pod względem granicznych wartości emisji zanieczyszczeń normy PN-EN 303-5:2012, co potwierdza się zaświadczeniem wydanym przez jednostkę posiadającą w tym zakresie akredytację Polskiego Centrum Akredytacji lub innej jednostki akredytującej w Europie, będącej sygnatariuszem wielostronnego porozumienia o wzajemnym uznawaniu akredytacji EA (European co-operation for Accreditation).

§ 5. W przypadku instalacji, o których mowa w § 2 pkt 2 i pkt 3, dopuszcza się wyłącznie eksploatację instalacji, które spełniają minimalne poziomy sezonowej efektywności energetycznej i normy emisji zanieczyszczeń dla sezonowego ogrzewania pomieszczeń określone w punkcie 1 i 2 załącznika II do Rozporządzenia Komisji (UE) 2015/1185 z dnia 24 kwietnia 2015 roku w sprawie wykonania dyrektywy Parlamentu Europejskiego i Rady 2009/125/WE w odniesieniu do wymogów dotyczących ekoprojektu dla miejscowych ogrzewaczy pomieszczeń na paliwo stałe. Podmiot eksploatujący instalację jest zobowiązany do wykazania spełniania wymagań określonych w niniejszym zapisie poprzez przedstawienie instrukcji dla instalatorów i użytkowników, o której mowa w punkcie 3 lit. a załącznika II w/w rozporządzenia.

§ 6. W instalacjach wskazanych w § 2 zakazuje się stosowania:

- 1) węgla brunatnego oraz paliw stałych produkowanych z wykorzystaniem tego węgla,
- 2) mułków i flotokoncentratów węglowych oraz mieszanek produkowanych z ich wykorzystaniem,
- 3) paliw, w których udział masowy węgla kamiennego o uziarnieniu poniżej 3 mm wynosi więcej niż 15 %,
- 4) biomasy stałej, której wilgotność w stanie roboczym przekracza 20 %.

Uchwała wchodzi w życie z dniem 1 września 2017 roku z następującymi wyjątkami:

- 1) wymagania wskazane w § 4 dla instalacji, których eksploatacja rozpoczęła się przed 1 września 2017 roku będą obowiązywać:
 - a. od 1 stycznia 2022 roku w przypadku instalacji eksploatowanych w okresie powyżej 10 lat od daty ich produkcji lub nieposiadających tabliczki znamionowej,
 - b. od 1 stycznia 2024 roku w przypadku instalacji eksploatowanych w okresie od 5 do 10 lat od daty ich produkcji,
 - c. od 1 stycznia 2026 roku w przypadku instalacji eksploatowanych w okresie poniżej 5 lat od daty ich produkcji,
 - d. od 1 stycznia 2028 roku w przypadku instalacji spełniających wymagania w zakresie emisji zanieczyszczeń określonych dla klasy 3 lub klasy 4 według normy PN-EN 303-5:2012,

- 2) wymagania wskazane w § 5 dla instalacji, których eksploatacja rozpoczęła się przed 1 września 2017 roku, będą obowiązywać od 1 stycznia 2023 roku, chyba że instalacje te będą:
- osiągać sprawność cieplną na poziomie co najmniej 80 % lub
 - zostaną wyposażone w urządzenie zapewniające redukcję emisji pyłu do wartości określonych w punkcie 2 lit. a załącznika II do Rozporządzenia Komisji (UE) 2015/1185 z dnia 24 kwietnia 2015 roku w sprawie wykonania dyrektywy Parlamentu Europejskiego i Rady 2009/125/WE w odniesieniu do wymogów dotyczących ekoprojektu dla miejscowych ogrzewaczy pomieszczeń na paliwo stałe.

5.1.3 Zagadnienia Horyzontalne

Adaptacja do zmian klimatu

Zgodnie z analizami wykonanymi na potrzeby programu KLIMADA, zamieszczonymi w *Strategicznym planie adaptacji dla sektorów i obszarów wrażliwych na zmiany klimatu do roku 2020*, na przestrzeni następných lat warunki klimatyczne Polski zmieniają się. Przewidywane jest zwiększenie się średniej rocznej temperatury ilości dni upalnych (z temperaturą powyżej 25° C) oraz zmniejszenie się ilości dni z temperaturami poniżej 0° C. Efektem tego może być ograniczenie zapotrzebowania na energię potrzebną do ogrzewania pomieszczeń mieszkalnych, co jednocześnie spowoduje ograniczenie emisji gazów cieplarnianych. Zwiększenie się ilości dni upalnych, może z kolei spowodować wzrost zapotrzebowania na energię (urządzenia klimatyzacyjne). Większa ilość dni słonecznych przyczyni się natomiast do polepszenia się warunków słonecznych, wyjątkowo ważnych przy korzystaniu z energii odnawialnej.

Konieczne będzie dostosowanie systemu energetycznego do wahań temperatur oraz zapotrzebowania energetycznego, wdrożenie rozproszonych, niskoemisyjnych źródeł energii oraz wykorzystywanie energii odnawialnej.

Nadzwyczajne zagrożenia środowiska

Do nadzwyczajnych zagrożeń środowiska, w zakresie ochrony powietrza, można zaliczyć wszelkiego rodzaju awarie sieci przesyłowych oraz awarie w zakładach przemysłowych.

Awarie instalacji przemysłowych lub przesyłowych może doprowadzić do uwolnienia dużych ilości lotnych związków chemicznych do powietrza. Substancje takie mogą cechować się negatywnym wpływem na organizmy żywe oraz środowisko naturalne. Zasięg skażenia po awarii przemysłowej jest zależny od lokalnych uwarunkowań terenowych, klimatu oraz pogody i w zależności od tych parametrów może pokryć bardzo duży obszar.

Działania edukacyjne

Jednym z najważniejszych zadań gmin jest zwiększanie świadomości ekologicznej mieszkańców – zwłaszcza tych dorosłych. Cel ten można osiągnąć poprzez organizowanie szkoleń oraz akcji edukacyjnych podejmujących tematykę zmian klimatu, sposobów minimalizowania ich skutków, ograniczania niskiej emisji oraz minimalizacji negatywnego wpływu na powietrze atmosferyczne.

Monitoring środowiska

Monitoring powietrza w Województwie Śląskim prowadzony jest przez Regionalny Wydział Monitoringu Środowiska w Katowicach. W ramach systemu monitoringu jakości powietrza w Województwie Śląskim funkcjonuje 30 stacji pomiarowych. Prowadzą one monitoring w sposób automatyczny lub manualny.

Ponadto na terenie Gminy Przyrów zlokalizowany jest także czujnik sieci Airly (urządzenie mierzące w czasie rzeczywistym stężenia pyłów zawieszonych w powietrzu i najważniejsze parametry pogodowe), mogący pełnić dodatkową funkcję informacyjną dotyczącą aktualnej jakości powietrza.

5.1.4 Analiza SWOT

Jakość powietrza	
Silne strony	Słabe strony
<ul style="list-style-type: none"> Brak przekroczeń dopuszczalnych norm powietrza w przypadku pyłu, SO₂, NO₂, CO; C₆H₆; Pb; As; Cd oraz Ni; 	<ul style="list-style-type: none"> Ogrzewanie budynków ze źródeł ciepła powodujących emisje zanieczyszczeń do powietrza; Zagrożenie z liniowych i punktowych źródeł zanieczyszczeń; Spalanie w piecach paliwa niskiej jakości oraz odpadów; Niska świadomość ekologiczna mieszkańców, Przekroczenia dopuszczalnych norm jakości powietrza w przypadku PM₁₀, PM_{2,5}, B(a)P oraz poziomu celu długoterminowego ozonu;
Szanse	Zagrożenia
<ul style="list-style-type: none"> Stopniowe zastąpienie ogrzewania węglowego, bardziej nowoczesnym systemem (w tym OZE); Termomodernizacja budynków znajdujących się na terenie gminy; Tworzenie ścieżek rowerowych; Edukacja ekologiczna mieszkańców ze szczególnym naciskiem na zagadnienia dotyczące zagrożeń związanych ze spalaniem w piecach paliw niskiej jakości oraz odpadów; 	<ul style="list-style-type: none"> Wzrost liczby samochodów; Niska świadomość mieszkańców dotycząca zjawiska tzw. „niskiej emisji”; Spalanie w kotłach odpadów oraz paliw o niskiej jakości; Korzystanie z przestarzałych kotłów na paliwa stałe;

5.2. Zagrożenia hałasem

5.2.1. Stan wyjściowy

Hałas definiuje się jako wszystkie niepożądane, nieprzyjemne, dokuczliwe lub szkodliwe drgania mechaniczne ośrodka sprężystego oddziałujące na organizm ludzki. Zgodnie z ustawą z dnia 27 kwietnia 2001 r. - Prawo ochrony środowiska (Dz. U. 2021 poz. 1973 z późn. zm.), podstawowe pojęcia z zakresu ochrony przed hałasem są następujące:

- emisja - wprowadzane bezpośrednio lub pośrednio energie do powietrza, wody lub ziemi, związane z działalnością człowieka (takie jak hałas czy wibracje),
- hałas - dźwięki o częstotliwościach od 16 Hz do 16.000 Hz,
- poziom hałasu - równoważny poziom dźwięku A wyrażony w decybelach (dB).

Oceny stanu akustycznego środowiska i obserwacji zmian dokonuje się w ramach Państwowego Monitoringu Środowiska, zgodnie z art. 117 ustawy z dnia 27 kwietnia 2001 r. Prawo ochrony środowiska (Dz. U. 2021 poz. 1973 z późn. zm.). W rozumieniu ustawy ochrona przed hałasem polega na zapewnieniu jak najlepszego stanu akustycznego środowiska, w szczególności na utrzymaniu poziomu hałasu poniżej dopuszczalnego lub co najmniej na tym poziomie, oraz zmniejszeniu poziomu hałasu co najmniej do dopuszczalnego, gdy nie jest on dotrzymany.

W związku ze stwierdzoną uciążliwością akustyczną hałasów komunikacyjnych Państwowy Zakład Higieny opracował skalę subiektywnej uciążliwości zewnętrznych tego rodzaju hałasów. Zgodnie z dokonaną klasyfikacją uciążliwość hałasów komunikacyjnych zależy od wartości poziomu równoważnego LA_{eq} i wynosi odpowiednio:

- mała uciążliwość $LA_{eq} < 52$ dB
- średnia uciążliwość $52 \text{ dB} < LA_{eq} < 62$ dB
- duża uciążliwość $63 \text{ dB} < LA_{eq} < 70$ dB
- bardzo duża uciążliwość $LA_{eq} > 70$ dB

5.2.2. Źródła hałasu

Hałas drogowy

Kryteria dopuszczalności hałasu drogowego określa Rozporządzenie Ministra Środowiska z dnia 15 października 2014 r. w sprawie ogłoszenia jednolitego tekstu rozporządzenia Ministra Środowiska w sprawie dopuszczalnych poziomów hałasu w środowisku (Dz. U. 2014, poz. 112). Dla rodzajów terenu, wyróżnionych ze względu na sposób zagospodarowania i pełnione funkcje (tj. tereny zabudowy mieszkaniowej, tereny szpitali, szkoły, tereny rekreacyjno-wypoczynkowe i uzdrowiska), ustalono dopuszczalny równoważny poziom hałasu LA_{eqD} w porze dziennej i LA_{eqN} w porze nocnej. Podstawą określenia dopuszczalnej wartości poziomu równoważnego hałasu dla danego terenu jest zaklasyfikowanie go do określonej kategorii, o wyborze której decyduje sposób jego zagospodarowania. Dla hałasu drogowego, dopuszczalne wartości poziomów hałasu wynoszą w porze dziennej – w zależności od funkcji terenu – od 50 do 68 dB, w porze nocnej 45–60 dB. Dopuszczalne poziomy hałasu, w zależności od przeznaczenia terenu, zestawiono w tabeli poniżej.

Tabela 18. Dopuszczalne poziomy hałasu w zależności od przeznaczenia terenu.

Przeznaczenie terenu	Dopuszczalny poziom hałasu w dB			
	Drogi lub linie kolejowe*		Pozostałe obiekty i działalność będąca źródłem hałasu	
	LAeq D przedział czasu odniesienia równy 16 godzinom	LAeq N przedział czasu odniesienia równy 8 godzinom	LAeq D przedział czasu odniesienia równy 8 najmniej korzystnym godzinom dnia kolejno po sobie następującym	LAeq N przedział czasu odniesienia równy 1 najmniej korzystnej godzinie nocy
a) Obszary A ochrony uzdrowiskowej b) Tereny szpitali poza miastem	50	45	45	40
a) Tereny zabudowy mieszkaniowej jednorodzinnej b) Tereny zabudowy związanej ze stałym lub wielogodzinnym pobytem dzieci i młodzieży** c) Tereny domów opieki d) Tereny szpitali w Miastach	61	56	50	40
a) Tereny zabudowy mieszkaniowej wielorodzinnej i zamieszkania zbiorowego b) Tereny zabudowy mieszkaniowej jednorodzinnej z usługami rzemieślniczymi c) Tereny rekreacyjno-wypoczynkowe poza miastem d) Tereny zabudowy zagrodowej	65	56	55	45
Tereny w strefie śródmiejskiej miast powyżej 100 tys. mieszkańców ***	68	60	55	45

* Wartości określone dla dróg i linii kolejowych stosuje się także dla torowisk tramwajowych poza pasem drogowym i kolei linowych.

** W przypadku niewykorzystywania tych terenów, zgodnie z ich funkcją, w porze nocy, nie obowiązuje na nich dopuszczalny poziom hałasu w porze nocy.

*** Strefa śródmiejska miast powyżej 100 tys. mieszkańców to teren zwartej zabudowy mieszkaniowej z koncentracją obiektów administracyjnych, handlowych i usługowych. W przypadku miast, w których występują dzielnice o liczbie mieszkańców powyżej 100 tys., można wyznaczyć w tych dzielnicach strefę śródmiejską, jeżeli charakteryzuje się ona zwartą zabudową mieszkaniową z koncentracją obiektów administracyjnych, handlowych i usługowych.

Negatywne oddziaływanie na środowisko niesie ze sobą emisja komunikacyjna, która najbardziej odczuwalna jest w pobliżu dróg charakteryzujących się dużym natężeniem ruchu kołowego. Na terenie Gminy Przyrów głównym źródłem emisji komunikacyjnej są:

- Drogi wojewódzkie:
 - Droga wojewódzka nr 786;
 - Droga wojewódzka nr 793;
- Drogi powiatowe;
- Drogi gminne;
- Drogi wewnętrzne.

W ostatnich latach nie przeprowadzono, w ramach Państwowego Monitoringu Środowiska, badań środowiska akustycznego na terenie Gminy Przyrów.

Hałas kolejowy

Przez Gminę Przyrów przebiega fragment następującej Linii kolejowej nr 6 relacji Kielce – Fosowskie, mogąca być potencjalnym źródłem hałasu.

Hałas przemysłowy

Hałas przemysłowy powodowany jest eksploatacją instalacji lub urządzeń związanych z prowadzoną działalnością przemysłową. Jeżeli dla podmiotu stwierdzono, na podstawie przeprowadzonych badań, przekroczenia dopuszczalnych poziomów hałasu, starosta powiatowy wydaje decyzję określającą dopuszczalne poziomy hałasu. Uciążliwość hałasu emitowanego z obiektów przemysłowych zależy między innymi od ich ilości, czasu pracy czy odległości od terenów podlegających ochronie akustycznej.

5.2.3. Zagadnienia Horyzontalne

Adaptacja do zmian klimatu

Wzrost średnich temperatur powietrza towarzyszący zmianom klimatycznym powoduje zwiększenie się poziomów dźwięków – zwłaszcza tych generowanych przez urządzenia mechaniczne oraz elektryczne. Wzrost temperatury wymusza również, intensywniejsze działanie układów chłodzących co również może powodować uciążliwości dla środowiska, zwłaszcza w miastach gdzie naturalny krajobraz uległ największym przekształceniom. Aby zmniejszyć negatywny wpływ wysokich temperatur należy zwiększać ilość terenów zielonych.

Nadzwyczajne zagrożenia środowiska

Do nadzwyczajnych zagrożeń środowiska, w zakresie klimatu akustycznego można zaliczyć wszelkiego rodzaju awarie, powodujące nagłe zwiększenie emisji dźwięku.

Działania edukacyjne

Zwiększenie świadomości mieszkańców dotyczącej zagrożenia nadmiernym poziomem dźwięku w powietrzu, zwłaszcza przy nieustannie rosnącej ilości pojazdów mechanicznych, powinno być jednym z priorytetów jednostek samorządu terytorialnego. Ważnym krokiem w tym kierunku może być organizacja szkoleń, dla mieszkańców gminy, mających na celu propagowanie wiedzy na temat zagrożeń związanych z hałasem oraz sposobów niwelowania jego skutków.

Monitoring środowiska

Monitoring poziomów dźwięku w Województwie Śląskim prowadzony jest przez Regionalny Wydział Monitoringu Środowiska w Katowicach. Badania obejmują okolice dróg o dużym natężeniu ruchu, okolice linii kolejowych oraz lotnisk. Prowadzone są one w ramach systemu Państwowego Monitoringu Środowiska. Ponadto zarządcy dróg krajowych oraz wojewódzkich zobowiązani są do sporządzenia map akustycznych dla dróg o natężeniu ruchu powyżej 3 000 000 pojazdów na rok.

5.2.4. Analiza SWOT

Klimat akustyczny	
Silne strony	Słabe strony
<ul style="list-style-type: none"> • Brak zagrożeń akustycznych (z wyłączeniem ciągów komunikacyjnych); 	<ul style="list-style-type: none"> • Brak badań poziomów hałasu na terenie Gminy Przyrów;
Szanse	Zagrożenia
<ul style="list-style-type: none"> • Monitorowanie poziomu dźwięku na terenie Gminy Przyrów; • Poprawa stanu technicznego ciągów komunikacyjnych; • Tworzenie barier akustycznych; • Uwzględnianie w Planach Zagospodarowania Przestrzennego odległości od źródeł hałasu; 	<ul style="list-style-type: none"> • Zwiększająca się ilość samochodów;

5.3. Pola elektromagnetyczne

5.3.1. Stan wyjściowy

Zagadnienia dotyczące ochrony ludzi i środowiska przed niekorzystnym oddziaływaniem pól elektromagnetycznych regulowane są przepisami dotyczącymi:

- ochrony środowiska,
- bezpieczeństwa i higieny pracy,
- prawa budowlanego,
- zagospodarowania przestrzennego,
- przepisami sanitarnymi.

Jako promieniowanie niejonizujące określa się promieniowanie, którego energia oddziałująca na każde ciało materialne nie wywołuje w nim procesu jonizacji. Promieniowanie to związane jest ze zmianami pola elektromagnetycznego. Poniżej zestawiono potencjalne źródła omawianego promieniowania:

- urządzenia wytwarzające stałe pole elektryczne i magnetyczne,
- urządzenia wytwarzające pole elektryczne i magnetyczne o częstotliwości 50 Hz, (stacje i linie elektroenergetyczne wysokiego napięcia),
- urządzenia wytwarzające pole elektromagnetyczne o częstotliwości od 1 kHz do 300 GHz, (urządzenia radiokomunikacyjne, radionawigacyjne i radiolokacyjne),
- inne źródła promieniowania z zakresu częstotliwości: 0 - 0,5 Hz, 0,5 - 50 Hz oraz 50-1000 Hz.

Zagadnienia dotyczące promieniowania niejonizującego są określone przez Rozporządzenie Ministra Zdrowia z dnia 17 grudnia 2019 roku w sprawie dopuszczalnych poziomów pól elektromagnetycznych w środowisku (Dz. U. 2019 poz. 2448). Zróżnicowane dopuszczalne poziomy pól elektromagnetycznych określony w załączniku do powyższego rozporządzenia przedstawiono poniżej.

Tabela 19. Częstotliwość pola elektromagnetycznego, dla której określa się parametry fizyczne charakteryzujące oddziaływanie pola elektromagnetycznego na środowisko oraz dopuszczalne poziomy pola elektromagnetycznego, charakteryzowane przez dopuszczalne wartości parametrów fizycznych dla terenów przeznaczonych pod zabudowę mieszkaniową.

Częstotliwość pola elektromagnetycznego		Parametr fizyczny		
		Składowa elektryczna E (V/m)	Składowa magnetyczna H (A/m)	Gęstość mocy S (W/m ²)
1	50 Hz	1000	60	ND

Źródło: Rozporządzenie Ministra Zdrowia z dnia 17 grudnia 2019 roku w sprawie dopuszczalnych poziomów pól elektromagnetycznych w środowisku (Dz. U. 2019 poz. 2448).

Gdzie:

- Oznaczenia:
 - ND – nie dotyczy.
- Objasnienia:
 - 50 Hz – częstotliwość sieci elektroenergetycznej;
 - parametry charakteryzujące oddziaływanie pola elektromagnetycznego na środowisko (kolumna 2 i 3 w tabeli 1) reprezentują graniczne wartości skuteczne natężenia pola elektrycznego E i magnetycznego H.

Tabela 20. Zakresy częstotliwości pól elektromagnetycznych, dla których określa się parametry fizyczne charakteryzujące oddziaływanie pól elektromagnetycznych na środowisko oraz dopuszczalne poziomy pól elektromagnetycznych, charakteryzowane przez dopuszczalne wartości parametrów fizycznych dla miejsc dostępnych dla ludności.

Zakres częstotliwości pola elektromagnetycznego		Parametr fizyczny		
		Składowa elektryczna E (V/m)	Składowa magnetyczna H (A/m)	Gęstość mocy S (W/m ²)
1	0 Hz	10000	2500	ND
2	od 0 Hz do 0,5 Hz	ND	2500	ND
3	od 0,5 Hz do 50 Hz	10000	60	ND
4	od 0,05 kHz do 1 kHz	ND	3 / f	ND
5	od 1 kHz do 3 kHz	250 / f	5	ND
6	od 3 kHz do 150 kHz	87	5	ND
7	od 0,15 MHz do 1 MHz	87	0,73 / f	ND
8	od 1 MHz do 10 MHz	87 / f 0,5	0,73 / f	ND
9	od 10 MHz do 400 MHz	28	0,073	2
10	od 400 MHz do 2000 MHz	1,375 × f 0,5	0,0037 × f 0,5	f / 200
11	od 2 GHz do 300 GHz	61	0,16	10

Źródło: Rozporządzenie Ministra Zdrowia z dnia 17 grudnia 2019 roku w sprawie dopuszczalnych poziomów pól elektromagnetycznych w środowisku (Dz. U. 2019 poz. 2448).

Gdzie:

- Oznaczenia:
 - f – wartość częstotliwości pola elektromagnetycznego z tego samego wiersza kolumny „Zakres częstotliwości pola elektromagnetycznego”.
 - ND – nie dotyczy.
- Objasnienia:
 - Dopuszczalne poziomy podane w tabeli określono do oceny oddziaływania pól elektromagnetycznych emitowanych podczas użytkowania stałych sieci elektroenergetycznych i radiokomunikacyjnych. Wymagania te nie mają zastosowania do oceny pól elektromagnetycznych emitowanych przez elektryczne urządzenia przenośne i urządzenia użytkowane w mieszkaniach. Ocena oddziaływania pola elektromagnetycznego w środowisku pracy określona jest odrębnymi przepisami.

5.3.2. Źródła oraz poziomy promieniowania elektromagnetycznego

Na terenie Gminy Przyrów źródła promieniowania niejonizującego stanowią:

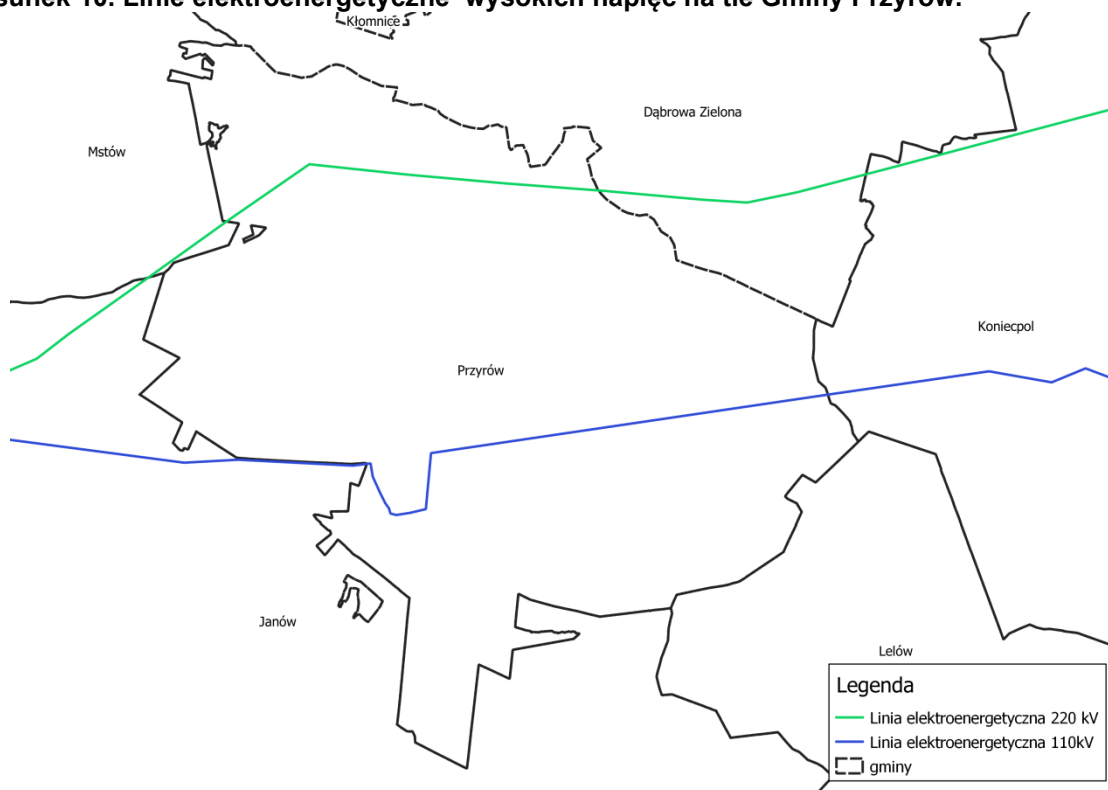
- linie elektroenergetyczne wysokich napięć,
- urządzenia radiokomunikacyjne, urządzenia radionawigacyjne i radiolokacyjne.

Zgodnie z informacjami udostępnionymi przez Starostwo Powiatowe w Częstochowie, na terenie Gminy Przyrów, znajdują się dwie stacje bazowe telefonii komórkowej:

- BT24654, Zarębice, dz. 102, Zarębice 102;
- CZE2018, Stanisławów, dz. nr.35/1, 35/2.

Przez obszar Gminy Przyrów przebiegają linie elektroenergetyczne o napięciu 110 i 220 kV. Ich przebieg przedstawiono poniżej.

Rysunek 10. Linie elektroenergetyczne wysokich napięć na tle Gminy Przyrów.



Źródło: opracowanie własne

Badania poziomu pól elektromagnetycznych, w ramach Państwowego Monitoringu Środowiska, prowadzone były na terenie Gminy Przyrów w roku 2017 oraz 2019. Punkt pomiarowy zlokalizowany był w Przyrowie przy ul. Św. Mikołaja/Cmentarnej. Wyniki tych badań przedstawiono w tabeli poniżej.

Tabela 21. Wyniki pomiarów poziomów pól elektromagnetycznych na terenie Gminy Przyrów w latach 2017-2020.

Miejsce wykonywania pomiaru	Rok	Długość geograficzna	Szerokość geograficzna	Wynik [V/m]
Przyrów, ul. Św. Mikołaja/Cmentarna	2017	19,527444	50,799972	0,29
	2020	19,527444	50,799972	0,25*

źródło: GIOŚ

* - pomiar poniżej progu oznaczalności,

W trakcie pomiarów poziomu pól elektromagnetycznych w latach 2017-2019, obowiązywało rozporządzenie Ministra Środowiska z dnia 30 października 2003 r. w sprawie dopuszczalnych poziomów pól elektromagnetycznych w środowisku oraz sposobów sprawdzania dotrzymania tych poziomów (Dz. U. z 2003 r., nr 192, poz. 1883). Zgodnie z nim, dla analizowanych częstotliwości (od 0,003 GHz do 3 GHz), dopuszczalna wartość poziomu pól elektromagnetycznych w powietrzu wynosiła 7 V/m.

Począwszy od roku 2020 obowiązującym rozporządzeniem określającym dopuszczalne poziomy promieniowania elektromagnetycznego jest Rozporządzenie Ministra Zdrowia z dnia 17 grudnia 2019 roku w sprawie dopuszczalnych poziomów pól elektromagnetycznych w środowisku (Dz. U. 2019 poz. 2448), które zostało przywołane w rozdziale 5.3.1. Dopuszczalne wartości zostały zwiększone w stosunku do tych, które obowiązywały do roku 2019.

5.3.3. Zagadnienia Horyzontalne

Adaptacja do zmian klimatu

Zmiany klimatyczne mogą powodować gwałtowne zjawiska atmosferyczne, bezpośrednio wpływające na infrastrukturę energetyczną oraz emitującą pola elektromagnetyczne, a mianowicie powodujące jej uszkodzenia. Zgodnie z europejskimi ramami działania, zawartymi w „Białej księdze adaptacji do zmian klimatu”, w celu zmniejszenia takiego wpływu należy wprowadzać odpowiednie zmiany w projektowaniu, normach konstrukcyjnych oraz budowie instalacji.

Nadzwyczajne zagrożenia środowiska

Do nadzwyczajnych zagrożeń środowiska, w zakresie promieniowania elektromagnetycznego można zaliczyć wszelkiego rodzaju awarie urządzeń, powodujące nadmierną emisję promieniowania, mogącą negatywnie wpłynąć na środowisko. Szkodliwość promieniowania PEM zależy od częstotliwości oraz natężenia pola oddziaływującego, powierzchni narażonej na oddziaływanie oraz czasu ekspozycji. Do szkodliwych skutków promieniowania elektromagnetycznego można zaliczyć m. in. podniesienie temperatury tkanek (co może doprowadzić nawet do ich uszkodzenia) oraz stymulacje mięśni i układu nerwowego poprzez prąd indukowany promieniowaniem.

Działania edukacyjne

Działania edukacyjne na terenie gminy powinny skupić się wokół zwiększenia świadomości mieszkańców na temat zagrożeń związanych z promieniowaniem elektromagnetycznym oraz urządzeniami, które takie promieniowanie emitują.

Monitoring środowiska

Monitoring pól elektromagnetycznym odbywa się poprzez pomiary natężenia składowej elektrycznej pola elektromagnetycznego w przedziale częstotliwości co najmniej od 3 MHz do 3000 MHz. Pomiary monitoringowe poziomu pól elektromagnetycznych w środowisku na obszarze województwa śląskiego są prowadzone przez Regionalny Wydział Monitoringu Środowiska w Katowicach.

5.3.4. Analiza SWOT

Promieniowanie elektromagnetyczne	
Silne strony	Słabe strony
<ul style="list-style-type: none"> Brak przekroczeń poziomów promieniowania PEM, na obszarze Gminy Przyrów; 	<ul style="list-style-type: none"> Obecność emiterów pól elektromagnetycznych na terenie Gminy Przyrów;
Szanse	Zagrożenia
<ul style="list-style-type: none"> Monitoring poziomów PEM na terenie gminy; Uwzględnianie w Planach Zagospodarowania Przestrzennego źródeł promieniowania PEM; 	<ul style="list-style-type: none"> Umieszczanie nowych źródeł PEM w pobliżu już istniejących co może spowodować spotęgowanie efektu wytwarzanych pól;

5.4. Gospodarowanie wodami

Podstawową jednostką gospodarki wodnej w myśl polskiego prawa, zgodnie z Ramową Dyrektywą Wodną (2000/60/WE) jest Jednolita Część Wód (JCW). Jednolite części wód dzielimy na Jednolite Części Wód Powierzchniowych (JCWP) i Jednolite Części Wód Podziemnych (JCWPd).

- **Jednolita część wód powierzchniowych** – rozumie się przez to oddzielny i znaczący element wód powierzchniowych, taki jak:
 - jezioro lub inny naturalny zbiornik wodny,
 - sztuczny zbiornik wodny,
 - struga, strumień, potok, rzeka i kanał lub ich części,
 - morskie wody wewnętrzne, wody przejściowe lub wody przybrzeżne;
- **Jednolita część wód podziemnych** – rozumie się przez to określoną objętość wód podziemnych występującą w obrębie warstwy wodonośnej lub zespołu warstw wodonośnych;

5.4.1. Stan wyjściowy - wody powierzchniowe

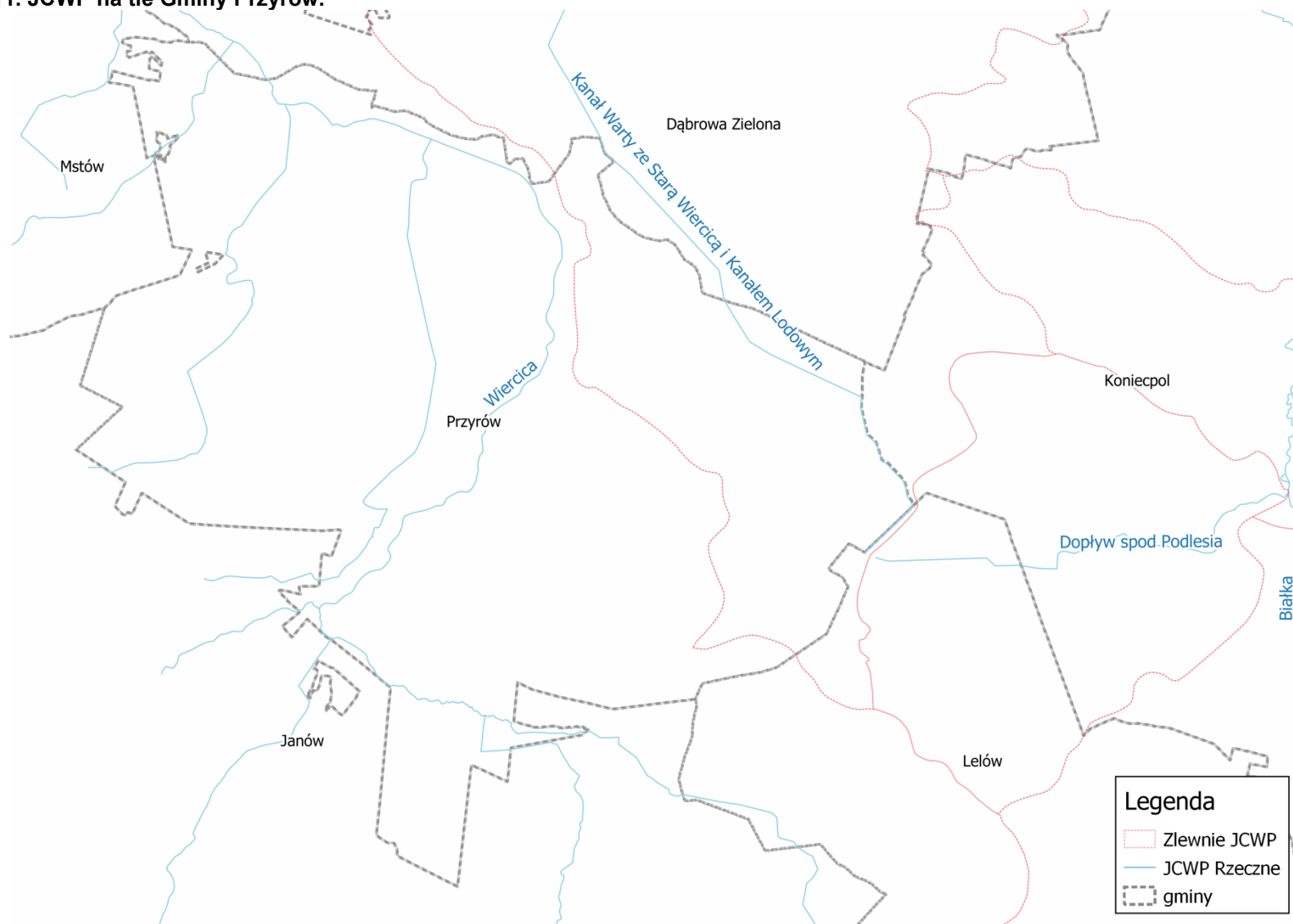
Obszar Gminy Przyrów leży w zlewniach następujących jednolitych części wód powierzchniowych (JCWP)

Tabela 22. Jednolite Części Wód Powierzchniowych znajdujące się na obszarze Gminy Przyrów.

Kod JCWP	Nazwa JCWP
RW600017181369	Wiercica
RW60001718149	Kanał Warty ze Starą Wiercicą i Kanałem Lodowym

źródło: Aktualizacja Programu wodno-środowiskowego kraju.

Rysunek 11. JCWP na tle Gminy Przyrów.

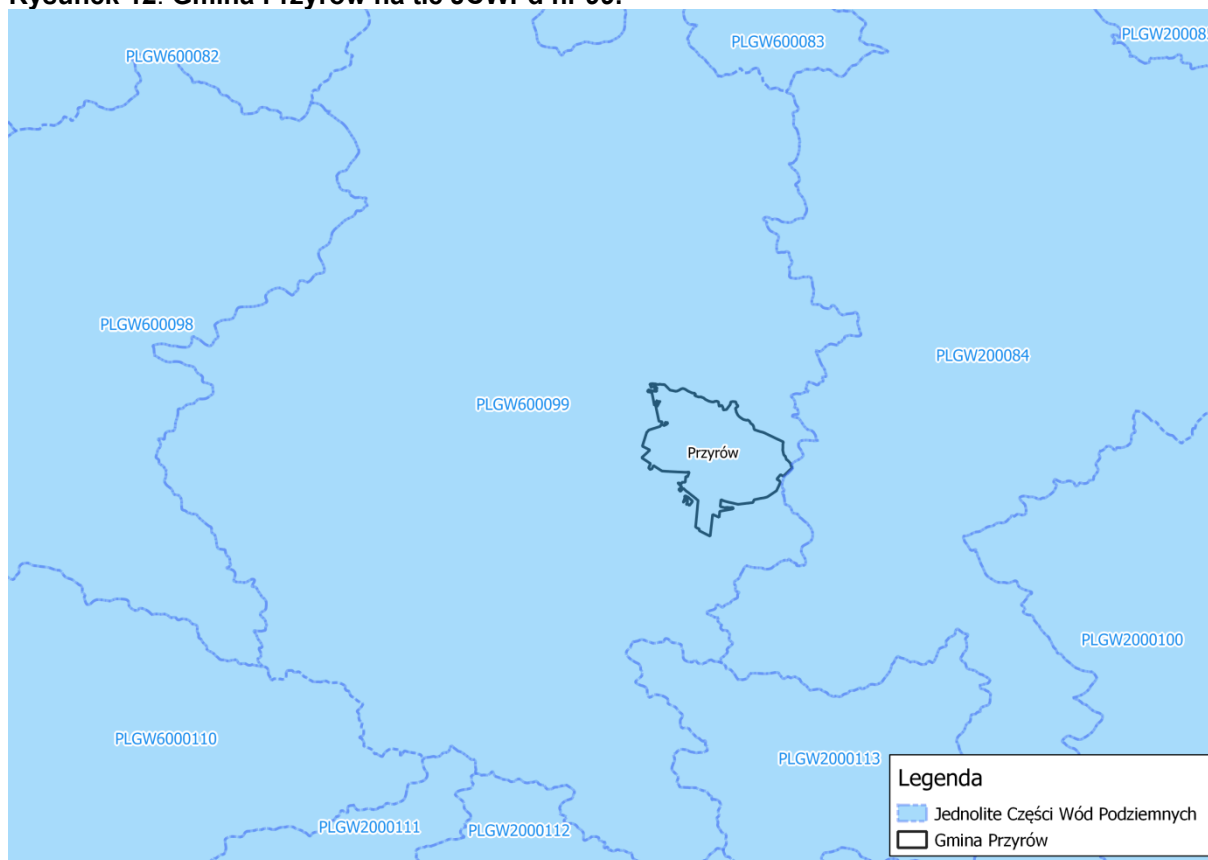


Źródło: opracowanie własne na podstawie danych przestrzennych udostępnianych przez PGW WP

5.4.2. Stan wyjściowy - wody podziemne

Gmina Przyrów jest zlokalizowana w obrębie Jednolitej Części Wód Podziemnych JCWPd nr 99. Położenie gminy na jej tle przedstawiono poniżej.

Rysunek 12. Gmina Przyrów na tle JCWPd nr 99.



Źródło: opracowanie własne na podstawie danych przestrzennych udostępnianych przez PGW WP

Informacje na jej temat znajdują się w poniższej tabeli.

Tabela 23. Charakterystyka JCWPd nr 99.

Powierzchnia	2 664,6 km ²
Region wodny	Warty
Województwo	Śląskie, Łódzkie
Powiaty	<u>Łódzkie</u> : pajęczański, radomszczański <u>Śląskie</u> : kłobucki, M. Częstochowa, częstochowski, lubliniecki, myszkowski, zawierciański
Głębokość występowania wód słodkich	od 0 do 120 m

źródło: Państwowa Służba Hydrogeologiczna

Ostatnia ocena stanu JCWPd nr 99 przeprowadzona została w roku 2019 - stwierdzono dobry stan chemiczny i jakościowy wód.

Główne Zbiorniki Wód Podziemnych

Gmina Przyrów leży w zasięgu Głównego Zbiornika Wód Podziemnych (GZWP) nr 326 „Zbiornik Częstochowa (E)” oraz Głównego Zbiornika Wód Podziemnych (GZWP) nr 408 „Niecka Miechowska (część NW)”.

GZWP nr 326 „Zbiornik Częstochowa (E)”⁵

Obszar GZWP nr 326 o powierzchni 3172,2 km² jest związany z występowaniem utworów jury górnej i rozciąga się wąskim pasem od Wielunia (na północy) do Krakowa (na południu). Zgodnie z podziałem Polski na jednostki hydrogeologiczne (Paczyński, Sadurski 2007) GZWP nr 326 jest położony w regionach Warty oraz środkowej Wisły.

GZWP nr 326 Częstochowa (E) jest związany z utworami jury górnej (J3). Skałami zbiornikowymi są wapienie o zróżnicowanym wykształceniu litologicznym – od uławicznych po skaliste i kredowe, biohermowe oraz wapienie piaszczyste, oolitowe i piaskowce wapniste o miąższości dochodzącej do 400 m. Wodoprzewodność poziomu górnourajskiego mieści się w szerokich granicach 0,4–1708 m²/d. Wartość współczynnika filtracji mieści się w przedziale 0,02–16,5 m/d. Wydajność typowych studzien mieści się w granicach 20–150 m³/d.

Poziom górnourajski jest najbardziej zasobnym poziomem wodonośnym na omawianym terenie i stanowi podstawę zaopatrzenia w wodę rejonu częstochowskiego. Jest to poziom szczelinowo-krasowy o zwierciadle swobodnym, lokalnie lekko napiętym. Zasilanie zbiornika następuje na całym obszarze jego występowania, bezpośrednio lub pośrednio przez utwory czwartorzędowe. Szczelinowo-krasowy charakter wodonośca oraz występowanie przepuszczalnego nadkładu sprzyjają infiltracji wód z powierzchni oraz odnawialności zasobów. Największą przepuszczalność mają wapienie skaliste oraz kredowe.

Zbiornik górnourajski w głównej mierze jest drenowany przez systemy przepływu pośredniego i lokalnego, ukształtowane dzięki urozmaiconej rzeźbie terenu, a w szczególności głęboko wciętym dolinom rzek i potoków. Zlewnie podziemne tych systemów są drenowane przez doliny głównych rzek: Wisły i Warty oraz głównych ich dopływów: Szreniawy, Dłubni, Prądnika, Rudawy, Białej Przemszy, Wiercicy i Liswarty. Ponadto poziom ten jest drenowany przez eksploatację ujęć wód podziemnych, głównie w rejonie Częstochowy oraz przez odwadnianie kopalń (Bełchatów, Latosówka–Rudniki, Olkusz–Zawiercie).

GZWP nr 408 „Niecka Miechowska (część NW)”⁶

Zbiornik tworzą górnokredowe utwory szczelinowe w północno-zachodniej części niecki miechowskiej wykształcone głównie w postaci margli, lokalnie wapieni i piaskowców. Seria wodonośna stanowi rozległą i ciągłą warstwę o miąższości najczęściej 40–90 m. Wodoprzewodność warstw zbiornikowych wynosi 50–200 m²/d, a średni współczynnik filtracji 1 m/d. Duża zmienność parametrów hydrogeologicznych, w tym i wodonośności skał zbiornikowych wynika ze ich zmiennego zaangażowania tektonicznego. Największa wodoprzewodność i wodonośność skał ma miejsce w strefach uskokowych.

⁵ Informator PSH – Główne Zbiorniki Wód Podziemnych w Polsce, Warszawa, 2017 r.

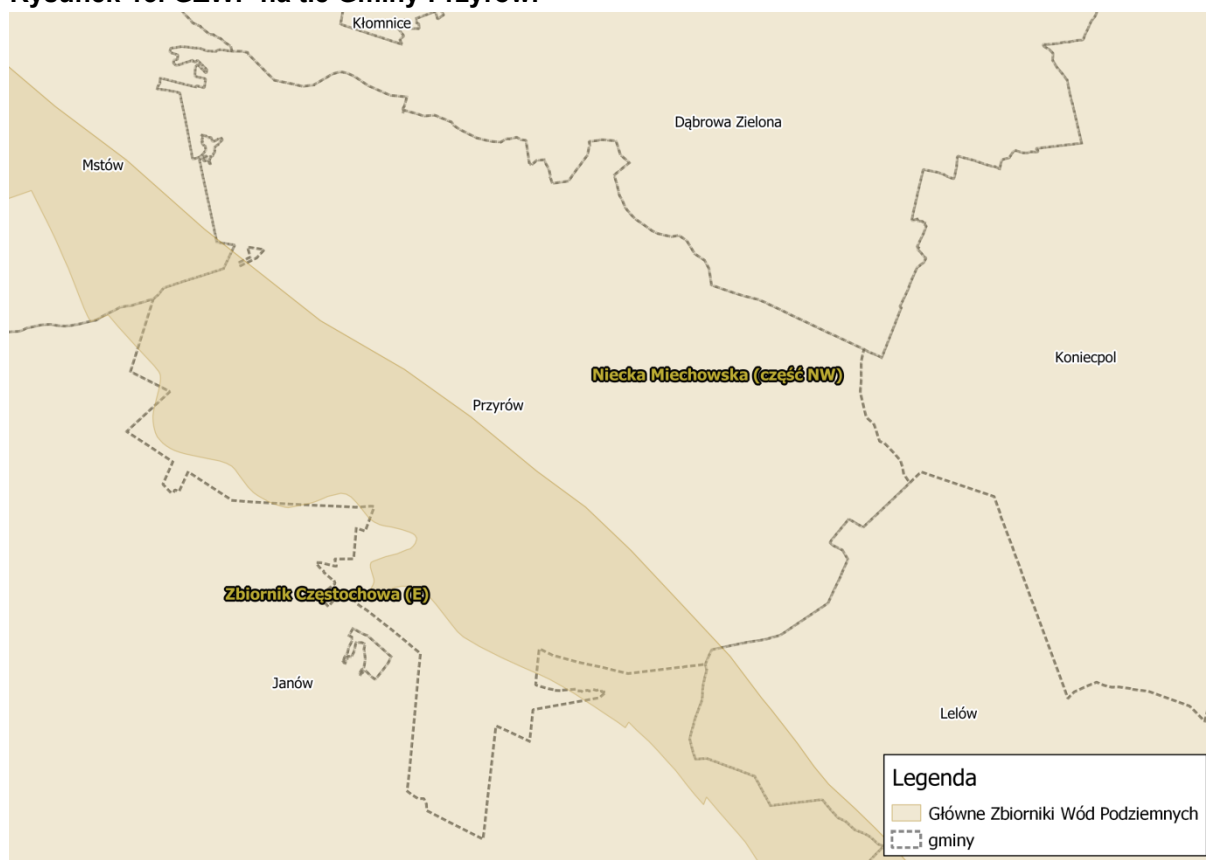
⁶ Informator PSH – Główne Zbiorniki Wód Podziemnych w Polsce, Warszawa, 2017 r.

Zasilanie wód podziemnych GZWP nr 408 następuje na drodze infiltracji opadów atmosferycznych w obrębie zbiornika. Szacunkowe jego zasoby dyspozycyjne wynoszą 466 000 m³/d.

Zagospodarowanie terenu ma charakter głównie rolniczy i leśny. Większe zgrupowanie lokalnego przemysłu terenowego występuje w Radomsku i Częstochowie. Poza zagrożeniem zanieczyszczeniem obszarowym związkami azotu pochodzenia rolniczego nie ma innych istotnych ognisk zanieczyszczeń.

Położenie GZWP na tle Gminy Przyrów zostało przedstawione poniżej.

Rysunek 13. GZWP na tle Gminy Przyrów.



Źródło: Opracowanie własne na podstawie danych przestrzennych udostępnianych przez PGW WP

5.4.3. Jakość wód - wody powierzchniowe

Stan rzek

Informacje na temat stanu wód JCWP zlokalizowanych na terenie Gminy Przyrów, uzyskane od PGW WP, zebrano w tabeli.

Tabela 24. Stan JCWP zlokalizowanych na terenie Gminy Przyrów.

Kod JCWP	Nazwa JCWP	Stan/ potencjał ekologiczny	Stan chemiczny	Stan wód	Status	Zagrożenie nieosiągnięciem celów środowiskowych
RW600017181369	Wiercica	umiarkowany	poniżej dobrego	zły	naturalna	zagrożona
RW60001718149	Kanał Warty ze Starą Wiercią i Kanałem Lodowym	poniżej dobrego	poniżej dobrego	zły	naturalna	niezagrożona

źródło: Aktualizacja Programu wodno-środowiskowego kraju.

W latach 2014 - 2019, prowadzone były badania stanu wód JCWP, obejmujących swoim zasięgiem obszar Gminy Przyrów. Ocena stanu tych wód przedstawiona została poniżej.

Tabela 25. Ocena stanu JCWP obejmujących swoim zasięgiem Gminę Przyrów, w latach 2014-2019.

Nazwa JCWP	Rok najnowszych badań	Ppk	Kod ppk	Potencjał ekologiczny	Stan chemiczny	Stan wód
Kanał Warty ze Starą Wiercią i Kanałem Lodowym	2019	Kanał Lodowy - m. Raczkowice	PL02S1301_3194	umiarkowany stan ekologiczny	stan chemiczny poniżej dobrego	zły stan wód
Wiercica	2019	Wiercica - m. Chmielarze	PL02S1301_1203	zły stan ekologiczny	stan chemiczny poniżej dobrego	zły stan wód

źródło: GIOŚ

Tabela 26. Schemat oceny stanu jednolitych części wód powierzchniowych.

Stan wód		Stan chemiczny	
		Dobry stan chemiczny	Stan chemiczny poniżej dobrego
Stan ekologiczny/potencjał ekologiczny	Bardzo dobry stan ekologiczny/potencjał ekologiczny dobry lub powyżej dobrego	Dobry stan wód	Zły stan wód
	Dobry stan ekologiczny/potencjał ekologiczny dobry lub powyżej dobrego	Dobry stan wód	Zły stan wód
	Umiarkowany stan ekologiczny/umiarkowany potencjał ekologiczny	Zły stan wód	Zły stan wód
	Słaby stan ekologiczny/słaby potencjał ekologiczny	Zły stan wód	Zły stan wód
	Zły stan ekologiczny/zły potencjał ekologiczny	Zły stan wód	Zły stan wód

źródło: WIOŚ.

5.4.4. Jakość wód - wody podziemne

Informacje na temat stanu jakości wód podziemnych JCWPd nr 99 przedstawiono w poniższej tabeli.

Tabela 27. Wyniki oceny stanu wód podziemnych dla JCWPd nr 99.

Kod JCWPd	Stan chemiczny	Stan ilościowy	Status	Zagrożenie nieosiągnięciem celów środowiskowych
PLGW600099	dobry	dobry	dobry	niezagrożona

źródło: Aktualizacja Programu wodno-środowiskowego kraju.

5.4.5 Zagadnienia Horyzontalne

Adaptacja do zmian klimatu

Przeprowadzone analizy wskazują na zwiększenie się prawdopodobieństwa występowania powodzi błyskawicznych, wywołanych gwałtownymi zjawiskami pogodowymi, mogących spowodować zalewanie obszarów, na których gospodarka przestrzenna prowadzona jest w sposób nieodpowiedni. Przewidywane jest również skrócenie się okresu zalegania warstwy śnieżnej co może mieć skutki pozytywne (mniejsze prawdopodobieństwo wystąpienia powodzi roztopowych) jak i negatywne (niedobór wód i susze).

Planowane działania mają na celu usprawnienie funkcjonowania w warunkach nadmiaru, jak i niedoboru wody. Osiągnięcie tego planowane jest poprzez zreformowanie struktur gospodarki wodnej z uwzględnieniem adaptacji do zmian klimatu, opracowanie i wdrożenie metod oceny ryzyka powodziowego, opracowania metod ograniczających prawdopodobieństwo wystąpienia suszy, a także ograniczenia zużycia wody przez mieszkańców, zwłaszcza na cele związane z nawadnianiem trawników. Ostatnie działanie należy połączyć ze wzrostem wykorzystania wód opadowych na cele ogrodnicze.

Zgodnie z programem KLIMADA, rekomendowanymi kierunkami działań adaptacyjnych są:

- Zwiększenie poziomu ochrony przeciwpowodziowej, przeciwdziałanie osuwiskom i deficytowi wodnemu,
- powiązanie systemu dolin rzecznych z systemem obszarów chronionych,
- uwzględnianie problemu gwałtownych zmian temperatury, ulewnych opadów, oblodzenia i silnych wiatrów w inwestycjach budowlanych, transportowych i energetycznych,
- rozwijanie alternatywnych źródeł produkcji energii na poziomie lokalnym, szczególnie na terenach wiejskich,
- tworzenie systemów wczesnego ostrzegania mieszkańców przed zagrożeniami powodziowymi.

Nadzwyczajne zagrożenia środowiska

Susza

Susza jest zjawiskiem ciągłym o zasięgu regionalnym i oznacza dostępność wody poniżej średniej w określonych warunkach naturalnych. Suszą nazywa się nie tylko zjawiska ekstremalne, ale wszystkie, które występują w warunkach mniejszej dostępności wody dla danego regionu. Ze względu na warunki meteorologiczne i klimatyczne, problemy rolnicze, warunki hydrologiczne i skutki gospodarcze wyróżnia się kolejne etapy rozwoju suszy:

- Susza meteorologiczna - określana jako okres trwający na ogół od miesiący do lat, w którym dopływ wilgoci do danego obszaru spada poniżej stanu normalnego w danych warunkach klimatycznych uwilgotnienia;

- Susza rolnicza - definiowana jako okres, w którym wilgotność gleby jest niedostateczna do zaspokojenia potrzeb wodnych roślin i prowadzenia normalnej gospodarki w rolnictwie;
- Susza hydrologiczna - odnosząca się do okresu, gdy przepływy w rzekach spadają poniżej przepływu średniego, a w przypadku przedłużającej się suszy meteorologicznej obserwuje się znaczne obniżenie poziomu zalegania wód podziemnych;
- Susza w sensie gospodarczym - będącą skutkiem wymienionych procesów fizycznych odnoszącą się do zagadnień ekonomicznych w obszarze działalności człowieka dotkniętego suszą.⁷

Zgodnie z informacjami udostępnianymi w Systemie Monitoringu Suszy Rolniczej, na obszarze Gminy Przyrów, istnieje zagrożenie wystąpienia suszy rolniczej.

Dużym zagrożeniem dla wód jest spływ zanieczyszczeń z powierzchni ziemi. Można do nich zaliczyć spływ rolniczy, którego źródłem są przede wszystkim nawozy, oraz spływ zanieczyszczeń osiadających na podłożu (w taki sposób osiadać mogą także zanieczyszczenia powietrza). Spływ rolniczy powoduje przedostawanie się do wód dużego ładunku nawozowego co może sprzyjać niekontrolowanemu wzrostowi glonów, czego skutkiem jest zmniejszenie się ilości tlenu w wodach i pogorszenie się warunków życia dla fauny wodnej. Spływ zanieczyszczeń osiadających na powierzchni ziemi może powodować pogorszenie się stanu chemicznego wód.

Działania edukacyjne

Działania edukacyjne dotyczące gospodarowania wodami powinny dotyczyć zagadnień takich jak: racjonalne gospodarowanie zasobami wodnymi, ochrona wód przed zanieczyszczeniami oraz zwiększenie świadomości na temat wpływu rolnictwa na stan wód.

Monitoring środowiska⁸

Monitoring jakości wód powierzchniowych

Celem funkcjonowania monitoringu jakości wód powierzchniowych jest dostarczenie wiedzy o stanie tych wód, koniecznej do podejmowania działań na rzecz poprawy stanu wód oraz ich ochrony przed zanieczyszczeniem. Działania te powinny zapewnić ochronę przede wszystkim przed eutrofizacją spowodowaną wpływem źródeł bytowo-komunalnych i rolniczych oraz ochronę przed zanieczyszczeniami przemysłowymi, w tym zasoleniem i substancjami szczególnie szkodliwymi dla środowiska wodnego. Monitoring oraz działania planowane i realizowane są zgodnie z sześcioletnim cyklem gospodarowania wodami, wynikającym z przepisów prawa krajowego, transponujących wymagania ramowej dyrektywy wodnej.

W ramach podsystemu monitoringu jakości wód powierzchniowych, w latach 2020-2025 będą realizowane zadania związane z badaniem i oceną stanu jakości wód powierzchniowych:

- badania stanu rzek, w tym zbiorników zaporowych;
- badania stanu jezior;
- badania jakości osadów dennych w rzekach i jeziorach;

⁷ www.posucha.imgw.pl

⁸ Strategiczny program państwowego monitoringu środowiska na lata 2020-2025

- badania stanu wód przejściowych i przybrzeżnych;
- obserwacje elementów hydromorfologicznych dla potrzeb klasyfikacji stanu/potencjału ekologicznego wód powierzchniowych;
- oceny stanu wód w układzie regionalnym i dorzeczy w zakresie elementów biologicznych, fizykochemicznych, obserwacji hydromorfologicznych oraz wskaźników chemicznych;
- monitoring substancji określonych listą obserwacyjną, ustanowioną i aktualizowaną w drodze aktów wykonawczych przyjmowanych przez Komisję Europejską na podstawie art. 8b ust. 5 dyrektywy 2008/105/W;
- oceny eutrofizacji wód.

Monitoring jakości wód podziemnych

W ramach monitoringu jakości wód podziemnych w latach 2020–2025 będą realizowane następujące zadania:

- badania stanu chemicznego jednolitych części wód podziemnych, prowadzone na poziomie krajowym w ramach monitoringu diagnostycznego, operacyjnego i badawczego;
- aktualizacja metodyki oceny stanu jednolitych części wód podziemnych;
- opracowanie kompleksowych ocen stanu (chemicznego i ilościowego) jednolitych części wód podziemnych, przede wszystkim w oparciu o wyniki badań z monitoringu diagnostycznego oraz z wykorzystaniem informacji uzyskiwanych poza systemem PMŚ: dane o zasobach dostępnych i poborze wód podziemnych w jednolitych częściach wód podziemnych oraz wyniki obserwacji położenia zwierciadła wód podziemnych, charakterystyki i modele jednolitych części wód podziemnych oraz dane o presji oddziałującej na stan wód podziemnych;
- opracowanie ocen stopnia zanieczyszczenia wód podziemnych azotanami;
- aktualizacja programu monitoringu jednolitych części wód podziemnych w układzie dorzeczy na lata 2022–2027.

5.4.6. Analiza SWOT

Gospodarowanie wodami	
Silne strony	Słabe strony
<ul style="list-style-type: none"> • Dobry stan ilościowy i jakościowy wód podziemnych; 	<ul style="list-style-type: none"> • Zły stan ogólny wód powierzchniowych; • Narażenie na suszę rolniczą oraz;
Szanse	Zagrożenia
<ul style="list-style-type: none"> • Zwiększenie retencji powierzchni terenu; • Edukacja społeczeństwa dotycząca racjonalnego użytkowania zasobów wodnych; • Poprawa stanu wód powierzchniowych; • Utrzymanie dobrego stanu wód podziemnych; 	<ul style="list-style-type: none"> • Występowanie zjawiska suszy; • Przedostawanie się zanieczyszczeń do wód powierzchniowych gminy;

5.5. Gospodarka wodno-ściekowa

5.5.1. Sieć wodociągowa

Gmina Przyrów posiada wodociągową sieć rozdzielczą o długości 48,2 km z 1 261 połączeniami do budynków mieszkalnych oraz zbiorowego zamieszkania. W 2020 roku dostarczono nią 101,6 dam³ wody. W poniższej tabeli przedstawiono charakterystykę sieci wodociągowej na terenie Gminy Przyrów.

Tabela 28. Charakterystyka sieci wodociągowej na terenie Gminy Przyrów (stan na 2020 r.).

Lp.	Wskaźnik	Jednostka	Wartość
1.	Długość czynnej sieci rozdzielczej	km	48,2
2.	Połączenia prowadzące do budynków mieszkalnych i zbiorowego zamieszkania	szt.	1 261
3.	Woda dostarczona gospodarstwom domowym	dam ³	101,6
4.	Ludność korzystająca z sieci wodociągowej	osoba	3 500
5.	Korzystający z instalacji w % ogółu ludności	%	95

źródło: Gminny Zakład Komunalny w Przyrowie, *Raport o stanie Gminy Przyrów za rok 2020*

Zapotrzebowanie gminy w wodę odbywa się przez dwa ujęcia – ujęcie w Stanisławowie o wydajności 352,2 m³/d i ujęcie w Juliance o wydajności 200 m³/d. Ujęcie rezerwowe zlokalizowane jest w m. Dąbek w Gminie Dąbrowa Zielona.

5.5.2. Sieć kanalizacyjna

Gmina Przyrów posiada sieć kanalizacyjną o długości 34,17 km z 996 przyłączami do budynków mieszkalnych oraz mieszkania zbiorowego. W 2020 roku odprowadzono nią 68,5 dam³ ścieków bytowych. W poniższej tabeli przedstawiono charakterystykę sieci kanalizacyjnej na terenie Gminy Przyrów.

Tabela 29. Charakterystyka sieci kanalizacyjnej na terenie Gminy Przyrów (stan na 2020 r.).

Lp.	Wskaźnik	Jednostka	Wartość
1.	długość czynnej sieci kanalizacyjnej	km	34,17
2.	połączenia prowadzące do budynków mieszkalnych i zbiorowego zamieszkania	szt.	996
3.	Ścieki bytowe odprowadzone siecią kanalizacyjną	dam ³	68,5
4.	Ludność korzystająca z sieci kanalizacyjnej	osoba	2 756
5.	Korzystający z instalacji w % ogółu ludności	%	73,9
6.	Zbiorniki bezodpływowe	szt.	225

Lp.	Wskaźnik	Jednostka	Wartość
7.	Oczyszczalnie przydomowe	szt.	41

źródło: Gminny Zakład Komunalny w Przyrowie, GUS, *Raport o stanie Gminy Przyrów za rok 2020*.

Krajowy program oczyszczania ścieków komunalnych (KPOŚK)

Gmina Przyrów wchodzi w skład aglomeracji Przyrów, utworzonej uchwałą nr XVII/113/2020 Rady Gminy Przyrów z dnia 14 grudnia 2020 r. w sprawie wyznaczenia aglomeracji Przyrów. Podstawowe informacje na jej temat przedstawiono poniżej:

1. Nazwa aglomeracji: Przyrów
2. Wielkość RLM aglomeracji zgodnie z obowiązującym rozporządzeniem / uchwałą: 2640;
3. Wielkość RLM aglomeracji planowanej do wyznaczenia: 2777;
4. Gmina wiodąca w aglomeracji: Przyrów;
5. Gminy w aglomeracji: Przyrów;
6. Wykaz nazw miast i/lub miejscowości w aglomeracji: Przyrów, Aleksandrówka, Stanisławów, Zarębice, Wiercica, Zalesice, Staropole, Sygontka
7. Wykaz nazw miejscowości dołączanych do obszaru aglomeracji: Sygontka, Zalesice (w części);
8. Nazwa miejscowości, w której zlokalizowana jest oczyszczalnia ścieków: Przyrów.

Obszar aglomeracji obsługiwany jest przez oczyszczalnię ścieków „Lemna” zlokalizowaną przy ul. Filtrowa 1 w Przyrowie. Przepustowość oczyszczalni wynosi:

- średnia [m³/d]: 500;
- maksymalna godzinowa [m³/h]: 60;
- maksymalna roczna [m³/rok]: 182 500;

Projektowa wydajność oczyszczalni ścieków wynosi 7408 RLM, natomiast rzeczywista wydajność oczyszczalni ścieków wynosi 3557 RLM.

5.5.3. Zagadnienia Horyzontalne

Adaptacja do zmian klimatu

Zmiany zachodzące obecnie w klimacie cechuje zwiększenie się gwałtowności zjawisk pogodowych. Częściej występują także skrajne zjawiska takie jak burze. Wiąże się to z dostarczeniem do sieci kanalizacyjnych dużych ilości wody w krótkim czasie. Infrastruktura może być nieprzygotowana na taką sytuację co może spowodować wydostawanie się wody, wraz z zanieczyszczeniami, z sieci kanalizacyjnej. Również przepustowość oczyszczalni ścieków może być niewystarczająca w przypadku wystąpienia gwałtownych zjawisk pogodowych. Aby zminimalizować efekty takich zjawisk należy brać je pod uwagę już na etapie planowania przedsięwzięć związanych z gospodarką wodno-ściekową.

Nadzwyczajne zagrożenia środowiska

Do nadzwyczajnych zagrożeń środowiska, w zakresie gospodarki wodnej można zaliczyć wszelkiego rodzaju nieszczelności i awarie sieci kanalizacyjnej powodujące zanieczyszczenie środowiska. Ponadto istnieje zagrożenie przedostania się ścieków przemysłowych do środowiska jak i sieci kanalizacyjnej. Przyczyną mogą być awarie

w zakładach przemysłowych oraz awarie podczas transportu ścieków. Przedostawanie się ścieków do środowiska może powodować przedostanie się szkodliwych substancji do gleb, a poprzez spływ powierzchniowy, również do wód. Zagrożenia związane z tymi procesami zostały opisane w rozdziale dotyczącym gospodarowania wodami.

Awarie sieci wodociągowej mogą doprowadzić do skażenia wody pitnej co niesie za sobą bezpośrednie zagrożenie zdrowia ludności.

Działania edukacyjne

Działania edukacyjne na terenie gminy powinny skupić się wokół zwiększenia świadomości mieszkańców na temat roli sieci wodno-kanalizacyjnych w ochronie wód oraz propagowaniu racjonalnego gospodarowania zasobami wodnymi.

Monitoring środowiska

Oceną jakości wód pitnych na terenie Gminy Przyrów zajmuje się Państwowy Powiatowy Inspektor Sanitarny w Częstochowie. W celu wykonania takiej oceny wykorzystywane są wyniki próbek pobieranych i badanych przez Państwową Inspekcję Sanitarną, a także wyniki uzyskane przez producentów wody w ramach prowadzonej kontroli wewnętrznej. Badania jakości ścieków są natomiast prowadzone przez jednostki zarządzające oczyszczalniami ścieków oraz sieciami kanalizacyjnymi.

5.5.4. Analiza SWOT

Gospodarka wodno-ściekowa	
Silne strony	Słabe strony
<ul style="list-style-type: none"> 95% mieszkańców Gminy Przyrów korzysta z sieci wodociągowej; 	<ul style="list-style-type: none"> Obecność zbiorników bezodpływowych na terenie gminy; Niewłaściwa eksploatacja zbiorników bezodpływowych; Niska świadomość ekologiczna mieszkańców;
Szanse	Zagrożenia
<ul style="list-style-type: none"> Inwentaryzacja oraz kontrola szczelności zbiorników bezodpływowych; Modernizacja oraz utrzymanie sieci wodociągowych; Modernizacja i rozbudowa sieci kanalizacyjnej; Budowa przydomowych oczyszczalni ścieków tam gdzie jest to uzasadnione; Edukacja mieszkańców w zakresie gospodarki wodno-ściekowej; 	<ul style="list-style-type: none"> Nieszczelne zbiorniki bezodpływowe; Brak wystarczających środków na rozbudowę sieci kanalizacyjnej; Niechęć właścicieli zbiorników bezodpływowych do podłączenia się do sieci kanalizacyjnej; Uszkodzenia urządzeń sieciowych spowodowane gwałtownymi zjawiskami pogodowymi;

5.6. Zasoby geologiczne

5.6.1. Stan aktualny

Wykaz złóż surowców zlokalizowanych na terenie Gminy Przyrów zestawiono w poniższej tabeli opracowanej na podstawie danych Państwowego Instytutu Geologicznego.

Tabela 30. Surowce naturalne występujące na terenie Gminy Przyrów.

Nazwa złoża	Gmina	Kopalina główna	Powierzchnia złoża [ha]	Stan zagospodarowania
Sieraków	Przyrów	Piaski formierskie	6,74	złożo rozpoznane wstępnie
Smyków	Przyrów	Torfy	8,50	złożo rozpoznane szczegółowo
Staropole	Przyrów	Kruszywa naturalne	2,25	złożo rozpoznane szczegółowo

źródło: PIG-PIB

5.6.2. Przepisy prawne

Zasady eksploatacji złóż kopalin zostały określone w ustawie z dnia 9 czerwca 2011 r. — Prawo geologiczne i górnicze (Dz. U. 2021 poz. 1420). Zgodnie z art. 21 ww. ustawy „działalność w zakresie:

1. Poszukiwania lub rozpoznawania złóż kopalin, o których mowa w art. 10 ust. 1, z wyłączeniem złóż węglowodorów;
 - 1a. poszukiwania lub rozpoznawania kompleksu podziemnego składowania dwutlenku węgla;
 2. Wydobywania kopalin ze złóż:
 - 2a. poszukiwania i rozpoznawania złóż węglowodorów oraz wydobywania węglowodorów ze złóż;
 3. Podziemnego bezzbiornikowego magazynowania substancji,
 4. Podziemnego składowania odpadów,
 5. Podziemnego składowania dwutlenku węgla,
- może być wykonywana po uzyskaniu koncesji.

Art. 22 ww. ustawy opisuje, w jakich przypadkach stosownej koncesji udziela: minister właściwy do spraw środowiska, marszałek województwa lub starosta.

Uzyskanie koncesji nie jest wymagane w przypadku, gdy prowadzone działania określone w art. 4 ust 1 i 2 ustawy z dnia 9 czerwca 2011 r. — Prawo geologiczne i górnicze (Dz. U. 2021 poz. 1420) spełniają warunki ww. ustawy. Zgodnie z art. 4:

- **ust. 1.** Przepisów działu III-VIII oraz art. 168-174 nie stosuje się do wydobywania piasków i żwirów, przeznaczonych dla zaspokojenia potrzeb własnych osoby fizycznej, z nieruchomości stanowiących przedmiot jej prawa własności (użytkowania wieczystego), bez prawa rozporządzania wydobytą kopaliną, jeżeli jednocześnie wydobyć:
 - 1) będzie wykonywane bez użycia środków strzałowych,

- 2) nie będzie większe niż 10 m³ w roku kalendarzowym,
 - 3) nie naruszy przeznaczenia nieruchomości.
- **ust. 2.** Ten, kto zamierza podjąć wydobywanie, o którym mowa w ust. 1, jest obowiązany z 7-dniowym wyprzedzeniem na piśmie zawiadomić o tym właściwy organ nadzoru górniczego, określając lokalizację zamierzonych robót oraz zamierzony czas ich wykonywania.
 - **ust. 3.** W przypadku naruszenia wymagań określonych w ust. 1 i 2, właściwy organ nadzoru górniczego, w drodze decyzji, ustala prowadzącemu taką działalność opłatę podwyższoną, o której mowa w art. 140 ust. 3 pkt 3.

5.6.3. Zagadnienia Horyzontalne

Adaptacja do zmian klimatu⁹

Zmiany klimatu mają również wpływ na wydobywanie surowców. Do negatywnego wpływu zmian klimatycznych na przemysł wydobywczy należą głównie ekstremalne warunki pogodowe – powodzie, wiatry huraganowe, ulewy, deszcze marznące oraz długotrwałe zaleganie pokrywy lodowej. Działania adaptacyjne w sektorze powinny być skupione wokół zagadnień związanych z:

- technicznymi i organizacyjnymi sposobami dostosowania infrastruktury,
- monitoringiem i wymianą informacji,
- podjęciem niezbędnych badań naukowych,
- prowadzeniem szkoleń i edukacji.

Nadzwyczajne zagrożenia środowiska

Do nadzwyczajnych zagrożeń środowiska, w zakresie gospodarki kopalinami można zaliczyć nielegalne wydobywanie zasobów naturalnych oraz szkody powstające podczas wydobywania surowców. Na terenie gminy zostały rozpoznane złoża surowców, których wydobywanie wiąże się z negatywnym wpływem na warstwę glebową, krajobraz oraz florę i faunę zamieszkującą obszar wydobywania. Maszyny wydobywcze mogą także zwiększać poziomy dźwięku w otoczeniu miejsca wydobywania.

Działania edukacyjne

Działania edukacyjne dotyczące gospodarki zasobami geologicznymi powinny dotyczyć głównie uświadamiania mieszkańcom gminy wagi wykorzystania surowców naturalnych oraz realnego wpływu ich wydobywania na środowisko i ludność.

Monitoring środowiska

Organy nadzoru górniczego, w granicach swojej właściwości, wykonują zadania określone w przepisach ustawy z dnia 9 czerwca 2011 r. — Prawo geologiczne i górnicze (Dz. U. 2021 poz. 1420). Zgodnie z art. 168 ww. organy nadzoru górniczego sprawują nadzór i kontrolę nad ruchem zakładów górniczych, w szczególności w zakresie:

1. bezpieczeństwa i higieny pracy;
2. bezpieczeństwa pożarowego;
3. ratownictwa górniczego;

⁹ www.klimada.mos.gov.pl

4. gospodarki złożami kopalin w procesie ich wydobywania;
5. ochrony środowiska i gospodarki złożem, w tym według kryterium wykonywania przez przedsiębiorców obowiązków określonych w odrębnych przepisach lub na ich podstawie;
6. zapobiegania szkodom;
7. budowy i likwidacji zakładu górniczego, w tym rekultywacji gruntów po działalności górniczej.

5.6.4. Analiza SWOT

Ochrona powierzchni ziemi	
Silne strony	Słabe strony
<ul style="list-style-type: none">• Dwa złoża zlokalizowane na obszarze gminy są rozpoznane w sposób szczegółowy;.	<ul style="list-style-type: none">• Jedno złożo zlokalizowane na terenie Gminy Przyrów jest rozpoznane wstępnie;
Szanse	Zagrożenia
<ul style="list-style-type: none">• Ujmowanie złóż zasobów geologicznych w polityce przestrzennej gminy;	<ul style="list-style-type: none">• Nielegalne wydobycie surowców naturalnych;

5.7. Gleby

5.7.1. Stan wyjściowy

Rodzaje gleb

Rodzaje gleb występujące na terenie Gminy Przyrów są determinowane przez rodzaj skał na których zostały utworzone, oraz przez warunki glebotwórcze występujące w poszczególnych obszarach gminy. Na jej terenie można wyróżnić następujące rodzaje gleb:

- **gleby bielcowe** – gleby tworzące się na różnego rodzaju piaskach, dochodzi w nich do procesu wymywania niektórych związków chemicznych tworzących minerały co nazywane jest bielcowaniem;
- **gleby brunatne** - powstające na glinach zwałowych oraz piaskach i piaskowcach, można wśród nich wyróżnić:
 - **Brunatno – kwaśne**, tworzące się na podłożach bogatych w związki fosforu, potasu, wapnia i magnezu;
 - **Brunatno – wylugowane**, które cechują się wylugowaniem górnej części profilu z kationów zasadowych oraz brakiem zawartości węglanu wapnia, co ogranicza ich żyzność;
- **czarne ziemie właściwe** - są to gleby powstające na utworach mineralnych bogatych w związki wapnia oraz materię organiczną, często powstają w miejscach oddziaływania wód gruntowych;
- **gleby torfowe** – gleby te tworzą się na obszarach o dużej, stałej wilgotności. Zachodzi w nich bagienny proces torfotwórczy związany z przemianami materii organicznej w warunkach beztlenowych i przy dużej wilgotności;
- **gleby torfowo-murszowe** – gleby te powstają z torfów przekształconych częściowo lub w całości, w gleby murszowe. Murszenie polega na stopniowej mineralizacji i humifikacji torfu pod wpływem osuszania oraz działania drobnoustrojów;
- **mady** – są to gleby tworzące się w wyniku nagromadzenia się materiałów niesionych przez wody rzeczne.

Na terenie Gminy Przyrów dominują gleby klas bonitacyjnych III - V.

Gdzie:

- **Gleby klasy I** – gleby orne najlepsze. Są to gleby położone w dobrych warunkach fizjograficznych, najbardziej zasobne w składniki pokarmowe, posiadają dobrą naturalną strukturę, są łatwe do uprawy (czynne biologicznie, przepuszczalne, przewiewne, ciepłe, wilgotne).
- **Gleby klasy II** – gleby orne bardzo dobre. Mają skład i właściwości podobne (lub nieco gorsze) jak gleby klasy I, jednak położone są w mniej korzystnych warunkach terenowych lub mają gorsze warunki fizyczne, co powoduje, że plony roślin uprawianych na tej klasie gleb, mogą być niższe niż na glebach klasy I.
- **Gleby klasy III (IIIa i IIIb)** – gleby orne średnio dobre. W porównaniu do gleb klas I i II, posiadają gorsze właściwości fizyczne i chemiczne, występują w mniej korzystnych warunkach fizjograficznych. Odznaczają się dużym wahaniami poziomu wody w zależności od opadów atmosferycznych. Na glebach tej klasy można już zaobserwować procesy ich degradacji.
- **Gleby klasy IV (IVa i IVb)** – gleby orne średnie. Plony roślin uprawianych na tych glebach są wyraźnie niższe niż na glebach klas wyższych, nawet gdy utrzymywane są one w dobrej kulturze rolnej. Są mało przewiewne, zimne, mało czynne biologicznie.

Gleby te są bardzo podatne na wahania poziomu wód gruntowych (zbyt podmokłe lub przesuszone).

- **Gleby klasy V** – gleby orne słabe, są ubogie w substancje organiczne, mało żyzne i nieurodzajne, do tej klasy zaliczmy również gleby położone na terenach nie posiadających melioracji albo takich, które do melioracji się nie nadają.
- **Gleby klasy VI** – gleby orne najłabsze. W praktyce nadają się tylko do zalesienia. Posiadają bardzo niski poziom próchnicy. Próba uprawy roślin na glebach tej klasy niesie ze sobą duże ryzyko uzyskania bardzo niskich plonów.

Użytkowanie powierzchni ziemi na terenie Gminy Przyrów

Użytki rolne na terenie Gminy Przyrów stanowią 64,86% całego obszaru Gminy. Dane statystyczne na temat struktury użytków rolnych zostały zestawione poniżej.

Tabela 31. Powierzchnia geodezyjna gminy według kierunków wykorzystania (2020 r.).

			Gmina Przyrów	
Powierzchnia ogólna gruntów			8070,5778	
Grunty rolne	Użytki rolne	grunty orne	2700,7003	
		sady	15,1356	
		łąki trwałe	1913,5306	
		pastwiska trwałe	207,4681	
		grunty rolne zabudowane	113,8386	
		grunty pod stawami	92,1736	
		grunty pod rowami	54,6440	
		grunty zadrzewione i zakrzewione na użytkach rolnych	137,1334	
	Nieużytki		61,0759	
Grunty leśne	lasy		2373,2697	
	grunty zadrzewione i zakrzewione		2,39	
Grunty zabudowane i zurbanizowane	tereny mieszkalne		67,1021	
	tereny przemysłowe		10,0844	
	inne tereny zabudowane		17,0158	
	zurbanizowane tereny niezabudowane lub w trakcie zabudowy		7,1453	
	tereny rekreacyjno-wypoczynkowe		3,7029	
	użytki kopalne		-	
	tereny komunikacyjne	drogi		199,9415
		tereny kolejowe		39,0516
		inne tereny komunik.		0,1171
		grunty przeznaczone pod budowę dróg publicznych lub linii kolejowych		0,0128
Grunty pod wodami	morskimi wewnętrznymi		-	
	powierzchniowymi płynącymi		47,3988	

		Gmina Przyrów
	powierzchniowymi stojącymi	7,5057
	Tereny różne	0,1400

źródło: UG Przyrów.

5.7.2. Zagadnienia Horyzontalne

Adaptacja do zmian klimatu

Efektom przewidywanych zmian klimatycznych będzie wzrost częstotliwości oraz intensywności susz co będzie miało negatywny wpływ na gleby oraz rolnictwo. Wymagane będzie zintensyfikowane nawadnianie terenów dotkniętych suszami. Do działań adaptacyjnych będzie można zaliczyć wsparcie inwestycyjne gospodarstw oraz szkolenia i doradztwo technologiczne a także doskonalenie systemu tworzenia i zarządzania rezerwami żywności, materiału siewnego i paszy na wypadek nieurodzaju.

Nadzwyczajne zagrożenia środowiska

Do nadzwyczajnych zagrożeń gleb można zaliczyć brak stosowania tzw. „dobrych praktyk rolniczych”, awarie w zakładach przemysłowych, zanieczyszczenia powstające podczas ruchu komunikacyjnego, odprowadzanie ścieków do gleby oraz gromadzenie odpadów na dzikich wysypiskach.

Działania edukacyjne

Działania edukacyjne dotyczące rolnictwa oraz zagospodarowania gleb powinny dotyczyć tematów takich jak dobre praktyki rolnicze, ochrona gleb, bezpieczne stosowanie środków ochrony roślin oraz nawozów oraz ograniczanie erozji gleb. Szkolenia poruszające tematy rolnicze organizowane są przez Śląski Ośrodek Doradztwa Rolniczego w Częstochowie. Organizowane są tam szkolenia dla rolników obejmujące zagadnienia takie jak: nowe rozwiązania chroniące środowisko w gospodarstwach rolnych, pozyskiwaniu dofinansowań na wymianę źródeł ciepła, rolnictwa ekologicznego oraz tematykę rolnictwa przyjaznego środowisku. W szkoleniach tych mogą brać udział zainteresowani właściciele gospodarstw rolnych.

Monitoring środowiska

Monitoring gleb ornych¹⁰

„Monitoring chemizmu gleb ornych Polski” stanowi podsystem Państwowego Monitoringu Środowiska w zakresie jakości gleb i ziemi. Celem badań jest obserwacja zmian szerokiego zakresu cech gleb użytkowanych rolniczo, szczególnie właściwości chemicznych, zachodzących w określonych przedziałach czasu pod wpływem rolniczej i pozarolniczej działalności człowieka. Monitoring chemizmu rolniczo użytkowanych gleb w Polsce jest realizowany od roku 1995. W 5-letnich odstępach czasowych pobierane i analizowane są próbki glebowe, reprezentujące 216 stałych punktów kontrolnych zlokalizowanych w całym kraju. Piąta edycja pobierania próbek przypadła na rok 2015. Monitoring chemizmu gleb w 5 turze był realizowany, podobnie jak w poprzednich latach, przez Instytut Uprawy Nawożenia i Gleboznawstwa – Państwowy Instytut Badawczy w Puławach, w ramach umowy

¹⁰ Raport z III etapu realizacji zamówienia „Monitoring chemizmu gleb ornych w Polsce w latach 2015-2017”

nr 23/2015/F zawartej w dniu 17 czerwca 2015 roku pomiędzy Głównym Inspektorem Ochrony Środowiska (Zamawiający) oraz Instytutem Uprawy Nawożenia i Gleboznawstwa – Państwowym Instytutem Badawczym (Wykonawca). Kolejna tura badań planowana była na rok 2020.

Punkty poboru próbek oraz wyniki badań są dostępne na stronie www.gios.gov.pl/chemizm_gleb.

5.7.3. Analiza SWOT

Ochrona powierzchni ziemi	
Silne strony	Słabe strony
<ul style="list-style-type: none">• Użytki rolne stanowiące dużą część powierzchni Gminy Przyrów;	<ul style="list-style-type: none">• Przewaga gleb o średniej jakości bonitacyjnej;
Szanse	Zagrożenia
<ul style="list-style-type: none">• Szkolenie rolników z zakresu zasad dobrej praktyki rolniczej przez Śląski Ośrodek Doradztwa Rolniczego w Częstochowie oraz Śląską Izbę Rolniczą;• Rekultywacja terenów zdegradowanych;• Zalesianie gleb o niskim potencjale rolnym.;	<ul style="list-style-type: none">• Erozja gleb spowodowana czynnikami klimatycznymi oraz nieprawidłowymi praktykami rolniczymi.

5.8. Gospodarka odpadami i zapobieganie powstawaniu odpadów

5.8.1. Stan wyjściowy¹¹

Zgodnie z zapisami *Regulaminu utrzymania czystości i porządku na terenie Gminy Przyrów*, właściciele nieruchomości są zobowiązani do prowadzenia selektywnego zbierania następujących frakcji odpadów:

1. Papier;
2. Metale;
3. Tworzywa sztuczne;
4. Szkło;
5. Odpady opakowaniowe wielomateriałowe;
6. Bioodpady;
7. Przetworzone leki i chemikalia;
8. Odpadów niekwalifikujących się do odpadów medycznych powstałych w gospodarstwie domowym w wyniku przyjmowania produktów leczniczych w formie iniekcji i prowadzenia monitoringu poziomu substancji we krwi, w szczególności igieł i strzykawek;
9. Odpady niebezpieczne;
10. Zużyte baterie i akumulatory;
11. Zużyty sprzęt elektryczny i elektroniczny;
12. Meble i inne odpady wielkogabarytowe;
13. Zużyte opony;
14. Odpady budowlane i rozbiórkowe;
15. Odpady tekstyliów i odzieży.

Punktu Selektywnej Zbiórki Odpadów Komunalnych¹²

Punkt Selektywnej Zbiórki Odpadów Komunalnych, obsługujący gminę, zlokalizowany jest w Przyrowie przy ul. Filtrowej. PSZOK zapewnia przyjmowanie odpadów segregowanych wytworzonych przez mieszkańców gminy, z podziałem na następujące rodzaje odpadów:

1. Papier;
2. Metale;
3. Tworzywa sztuczne;
4. Szkło;
5. Odpady opakowaniowe wielomateriałowe;
6. Bioodpady;
7. Odpady niebezpieczne;
8. Przetworzone leki i chemikalia;
9. Odpadów niekwalifikujących się do odpadów medycznych powstałych w gospodarstwie domowym w wyniku przyjmowania produktów leczniczych w formie iniekcji i prowadzenia monitoringu poziomu substancji we krwi, w szczególności igieł i strzykawek;
10. Zużyte baterie i akumulatory;
11. Zużyty sprzęt elektryczny i elektroniczny;
12. Meble i inne odpady wielkogabarytowe;
13. Zużyte opony;
14. Odpady budowlane i rozbiórkowe;

¹¹ Regulamin utrzymania czystości i porządku na terenie Gminy Przyrów

¹² Regulamin utrzymania czystości i porządku na terenie Gminy Przyrów

15. Odpady tekstyliów i odzieży.

Osiągnięte poziomy recyklingu oraz ograniczenia masy odpadów ulegających biodegradacji, dla Gminy Przyrów, za 2020 rok:

1. W 2020 r. całość strumienia odpadów komunalnych ulegających biodegradacji została poddana innym niż składowanie, procesom odzysku;
2. poziom recyklingu, przygotowania do ponownego użycia następujących frakcji odpadów komunalnych: papieru, metali, tworzyw sztucznych i szkła 24,45% - poziom nieosiągnięty;
3. poziom recyklingu, przygotowania do ponownego użycia i odzysku innymi metodami innych niż niebezpieczne odpadów budowlanych i rozbiórkowych – w roku 2020, z obszaru Gminy Przyrów nie odebrano tego rodzaju odpadów.

Wyroby zawierające azbest

Zgodnie z danymi zamieszczonymi w bazie azbestowej, na terenie Gminy Przyrów, znajduje się 1 837 697 kg wyrobów zawierających azbest pozostałych do unieszkodliwienia. (stan na dzień 25.08.2021 r.).

Instalacje komunalne funkcjonujące na terenie Województwa Śląskiego

Instalacje komunalne do przetwarzania odpadów funkcjonujące na terenie województwa śląskiego zestawiono w poniższej tabeli.

Tabela 32. Wykaz funkcjonujących instalacji komunalnych na terenie województwa śląskiego.

Lp.	Nazwa i adres podmiotu zarządzającego	Adres instalacji
1.	Częstochowskie Przedsiębiorstwo Komunalne Sp. z o.o., Sobuczyna, ul. Konwaliowa 1, 42-263 Wrzosowa	ul. Konwaliowa 1, 42-263 Wrzosowa
2.	PZOM STRACH Sp. z o.o., sp. k., ul. Przemysłowa 7, 42-274 Konopiska	ul. Przemysłowa 7, 42-274 Konopiska
3.	Zakład Gospodarki Komunalnej Sp. z o.o., ul. Krzywa 3, 42-400 Zawiercie	ul. Podmiejska, 42-400 Zawiercie
4.	ALBA Miejskie Przedsiębiorstwo Gospodarki Komunalnej Sp. z o.o., ul. Starocmentarna 2, 41-300 Dąbrowa Górnicza	ul. Główna 144A, 42-530 Dąbrowa Górnicza
5.	Miejskie Przedsiębiorstwo Gospodarki Komunalnej Sp. z o.o., ul. Lecha 10, 41-800 Zabrze	ul. Cmentarna 19F, 41-800 Zabrze
6.	Miejskie Przedsiębiorstwo Gospodarki Komunalnej w Katowicach, Sp. z o.o., ul. Obroki 140, 40-833 Katowice	ul. Miłowicka 7a, 40-312 Katowice
7.	Miejskie Przedsiębiorstwo Gospodarki Odpadami Sp. z o.o., ul. Grenadierów 21, 41-216 Sosnowiec	ul. Grenadierów, 41-200 Sosnowiec
8.	PTS ALBA Sp. z o.o., ul. Bytkowska 15, 41-503 Chorzów	ul. Brzezińska, 41-503 Chorzów
9.	Śląskie Centrum Recyklingu Sp. z o.o., ul. Kaszubska 2, 44-100 Gliwice	ul. Rybnicka, 44-100 Gliwice
10.	BM Recykling Sp. z o.o., ul. Tkacka 30, 34-120 Andrychów	ul. Konopnickiej 11, 41-100 Siemianowice Śląskie
11.	PreZero Recycling Południe Sp. z o.o., ul. Szybowa 44, 44-194 Knurów	ul. Szybowa 44, 44-194 Knurów

Lp.	Nazwa i adres podmiotu zarządzającego	Adres instalacji
12.	COFINCO POLAND Sp. z o.o., ul. Graniczna 29, 40-017 Katowice	ul. Dębina 36, 44-335 Jastrzębie-Zdrój
13.	Zakład Gospodarki Odpadami S.A., ul. Krakowska 315 d, 43-300 Bielsko-Biała	ul. Krakowska 315d, 43-300 Bielsko Biała
14.	MASTER - Odpady i Energia Sp. z o.o., ul. Lokalna 11, 43-100 Tychy	ul. Lokalna 11, 43-100 Tychy
15.	SEGO Sp. z o.o., ul. Oskara Kolberga 65, 44-251 Rybnik	ul. Oskara Kolberga 65, 44-251 Rybnik
16.	Przedsiębiorstwo Usług Komunalnych „EMPOL” Sp. z o.o., os. Rzeka 133, 34-451 Tyłmanowa,	ul. Rybnicka 125, 47-400 Wodzisław Śląski
17.	BESKID ŻYWIEC Sp. z o.o., ul Kabaty 2, 34-300 Żywiec	ul. Kabaty 2, 34-300 Żywiec

źródło: Urząd Marszałkowski Województwa Śląskiego

5.8.2. Zagadnienia Horyzontalne

Adaptacja do zmian klimatu

Wpływ gwałtownych zjawisk pogodowych oraz ich efektów należy mieć na uwadze podczas wybierania lokalizacji oraz projektowania obiektów typu PSZOK oraz składowisk odpadów.

Nadzwyczajne zagrożenia środowiska

Większość nadzwyczajnych zagrożeń środowiska dotyczących gospodarki odpadami, jest związana ze składowiskami odpadów. Można do nich zaliczyć przedostawanie się odpadów poza miejsce wyznaczone do ich składowania, a także samozapłon gazów składowiskowych.

Działania edukacyjne

Działania edukacyjne dotyczące gospodarki powinny dotyczyć zagadnień takich jak prawidłowa gospodarka odpadami, znaczenie segregacji odpadów oraz obejmować akcje takie jak „Sprzątanie Świata”.

Monitoring środowiska

Monitoringiem składowisk odpadów zajmują się jednostki zarządzające takimi instalacjami oraz Wojewódzki Inspektorat Ochrony Środowiska, który zajmuje się działalnością kontrolną.

5.8.3. Analiza SWOT

Gospodarka odpadami	
Silne strony	Słabe strony
<ul style="list-style-type: none"> Osiągnięty poziom ograniczenia masy odpadów komunalnych ulegających biodegradacji przekazywanych do składowania; 	<ul style="list-style-type: none"> Na terenie Gminy Przyrów występują wyroby zawierające azbest; Spalanie odpadów w domowych paleniskach; Niska świadomość ekologiczna mieszkańców;
Szanse	Zagrożenia
<ul style="list-style-type: none"> Edukacja ekologiczna mieszkańców; Usuwanie oraz unieszkodliwianie odpadów zawierających azbest; 	<ul style="list-style-type: none"> Spalanie odpadów w przydomowych kotłowniach; Nieprawidłowa segregacja odpadów; Brak chęci mieszkańców do usuwania materiałów zawierających azbest;

5.9. Zasoby przyrodnicze

5.9.1. Formy ochrony przyrody

Na terenie Gminy Przyrów występują następujące formy ochrony przyrody:

- Parki krajobrazowe,
- Rezerwat,
- Pomniki przyrody.

Parki krajobrazowe

Park Krajobrazowy Orlich Gniazd¹³

Park Krajobrazowy Orlich Gniazd jest jednym z bardziej zróżnicowanych obszarów pod względem geomorfologii oraz rodzajów siedlisk. Znajduje się tu unikat w skali całego kraju – Pustynia Błędownska oraz liczne wapienne formy skałkowe, a także bardzo cenne ekosystemy leśne, głównie buczyny. Żaden z turystów udających się na wycieczkę w te tereny nie będzie zawiedziony. W Parku zobaczy z pewnością piękne krajobrazy, ciekawe obiekty przyrody ożywionej i nieożywionej oraz kilka zabytków kulturowych, reprezentowanych głównie przez kościoły i średniowieczne zamki.

Park Krajobrazowy Orlich Gniazd położony jest na terenie dwóch województw: śląskiego i małopolskiego. Na obszarze Małopolski jego powierzchnia wynosi 12 842,2 ha. Na terenie Parku znajdują się następujące gminy: Bolesław, Klucze, Olkusz, Trzyciąż i Wolbrom. Rozciąga się on na północ od Olkusza, obejmując swym zasięgiem duże obszary leśne wokół miejscowości Klucze oraz zalesione wzgórza ciągnące się wzdłuż granicy województw, pomiędzy Rodakami, Krzywopłotami a Strzegową. Niewielka enklawa Parku na obszarze Małopolski znajduje się również w okolicach miejscowości Poręba Dzierżna. Park powstał w 1981 roku (na terenie dzisiejszego województwa śląskiego w 1980 roku), a swoją nazwę zawdzięcza znajdującym się na jego terenie średniowiecznym zamkom. Ich usytuowanie na niedostępnych, wapiennych wzgórzach porównywane jest do orlich gniazd.

Fauna Parku Krajobrazowego Orlich Gniazd jest bogata i zróżnicowana. Na jego terenie występują liczne rzadkie i cenne gatunki, objęte ochroną prawną. Ze względu na obecność rzeki Przemszy, jej dopływów oraz kilku zbiorników z wodą stojącą, sprzyjające warunki do życia i rozrodu znajdują tu ryby i płazy. Między innymi występują tu żaby zielone, żaba trawna, ropucha szara, zielona i paskówka, rzekotka drzewna, kumak nizinny, salamandra plamista oraz traszki: zwyczajna, grzebieniasta i górską. Z gadów spotkać można jaszczurki – zwinkę, żyworodną i padalca zwyczajnego, zaskrońca zwyczajnego, żmiję zygzakowatą, a co ciekawe także gniewosza plamistego.

Wartymi uwagi przedstawicielami ssaków są nietoperze, będące symbolem całej Jury i podlegające prawnej ochronie. Tą grupę zwierząt reprezentują między innymi: nocek wąsatek, nocek orzęsiony, nocek duży, gacek brunatny. Występują tu również: gronostaj europejski, wydra europejska, borsuk europejski, popielica szara i orzesznica leszczynowa. W dolinach rzeki spotkać można bobra europejskiego.

Z bezkręgowców sporo jest na terenie Parku chrząszczy, motyli (paź królowej, paź żeglarz, kilka gatunków modraszków), a w pobliżu wód i terenów podmokłych równo-

¹³ www.zpkwm.pl/park/park-krajobrazowy-orlich-gniazd/

i różnoskrzydłych ważek (np. łątka dziewczeczka, nimfa stawowa, świtezianka dziewica i błyszcząca, czy ważka płaskobrzucha).

Świat ptaków reprezentują liczne gatunki, zarówno pospolite, jak i nieco rzadsze w skali kraju. Jako przykład można tu wymienić: muchołówkę małą, orzechówkę, srokosza, dzięcioła zielonosiwego, biało-grzbiatego i biało-szyjowego, białorzyskę, siewczkę rzeczną, przepiórkę, dudka czy ortolana. Na Pustyni Błędowskiej, jeszcze w latach 80-tych obserwować można było wielką osobliwość fauny polskiej, niezwykle rzadkiego ptaka – kulona.

Park Krajobrazowy Orlich Gniazd jest bardzo ciekawy pod względem przyrody ożywionej. Flora Parku w dużej mierze związana jest z występującymi tu podłożami: wapiennym i piaszczystym. Znaczna część wierzchołków oraz piaszczystych obniżek pokryta jest lasem. W sporej części są to suche bory sosnowe i mieszane, ale w wielu miejscach występują znacznej wielkości płaty cenniejszych i bogatszych florystycznie lasów liściastych.

Na stokach i w dolinach spotkać można żyzną buczynę sudecką, z reprezentatywnymi dla niej gatunkami runa (m.in. szczyrem trwałym i marzanką wonną). W obrębie wapiennych wzgórz, między innymi w rezerwacie Pazurek, znajdziemy płaty żyznej buczyny niżowej. W miejscach o mniejszej żyzności gleby rośnie kwaśna buczyna, charakteryzująca się runem ubogim florystycznie.

Na suchych, dobrze nasłonecznionych stokach, których na obszarze Parku nie brak, spotkać można roślinność tworzącą murawy kserotermiczne. Na wapiennych ścianach skalnych występują murawy naskalne, a na terenach piaszczystych – murawy napiaskowe, szczególnie kojarzące się z Pustynią Błędowską. Wśród roślinności murawowej występują między innymi takie gatunki jak: rojownik pospolity, czosnek skalny, macierzanka piaskowa, rozchodnik ostry, płonnik włosisty, a także wiele traw.

Gdziekolwiek występują siedliska łąkowe, a w miejscach bardziej oświetlonych ciepłolubna buczyna storczykowa, z udziałem charakterystycznych dla niej gatunków z rodziny storczykowatych. Rośnie tu m.in. kruszczyk rdzawoczerwony i szerokolistny, buławnik czerwony i mieczolistny, gnieźnik leśny czy żłobik koralowy. Na uwagę zasługuje występowanie w rezerwacie przyrody „Michałowiec” bogatej populacji obuwika pospolitego, dla ochrony której rezerwat ten został utworzony. Warty uwagi jest ponadto fakt, że sporo lasów występujących na terenie Parku to drzewostany o charakterze zbliżonym do naturalnego.

Pewną część fitocenozy Parku stanowią zbiorowiska łąkowe i ruderalne, a w bezpośrednim sąsiedztwie rzeki Biała Przemsza – roślinność łąkowa. Tereny nieużytków i podnóża skał zazwyczaj porastają zarośla leszczyny, dzikiej róży oraz bardzo ekspansywnej tarniny i jałowców. Dodatkowo, na terenie Parku stwierdzono występowanie wielu roślin rzadkich i chronionych lub częściowo chronionych, jak: wawrzynek wilczełyko, śnieżyczka przebiśnieg, lilia złotogłów, goryczuszka gorzkawa, jęczmienie zwyczajny czy pomocnik baldaszkowy.

Park Krajobrazowy Stawki¹⁴

Park Krajobrazowy Stawki utworzony został na mocy Uchwały Nr XVI/70/82 Wojewódzkiej Rady Narodowej w Częstochowie z dnia 17 czerwca 1982 roku. Posiada wspólną otulinę z Parkiem Krajobrazowym Orlich Gniazd. Powierzchnia Parku wynosi 17,27 km², co czyni go najmniejszym parkiem krajobrazowym w Polsce.

Park Krajobrazowy Stawki położony jest w obrębie mikroregionu: Niecka Włoszczowska, która stanowi część Niecki Nidziańskiej. Administracyjnie znajduje się na terenie Gminy Przyrów w powiecie częstochowskim.

Na obszarze Parku dominują czwartorzędowe piaski gliniaste, rzeczne oraz mułki, pod którymi znajdują się nieprzepuszczalne gliny polodowcowe. Taka budowa geologiczna w decydujący sposób wpływa na procesy glebowe. Duży wpływ na chemizm wód gruntowych i powierzchniowych mają skały węglanowe, znajdujące się pod powierzchnią. Średnia wysokość bezwzględna Parku to około 240 m n.p.m., jednakże rzeźba tego terenu jest morfologicznie jednolita i płaska. Miejscowo w obniżeniach znajdują się zabagnienia. Ze względu na bliskie sąsiedztwo rzeki Wiercicy, obszar ten charakteryzuje się w przeważającej części niskim poziomem wód gruntowych. Rzeźba terenu stanowi pradolinę górnej Pilicy i Wiercicy.

W odróżnieniu od Parku Krajobrazowego Orlich Gniazd w Parku Krajobrazowym Stawki króluje wody powierzchniowe, które nie przenikają w głąb ziemi, tworząc gęstą sieć potoków i bagien. Liczne ciekły wodne zasilają użytkowe stawy rybne.

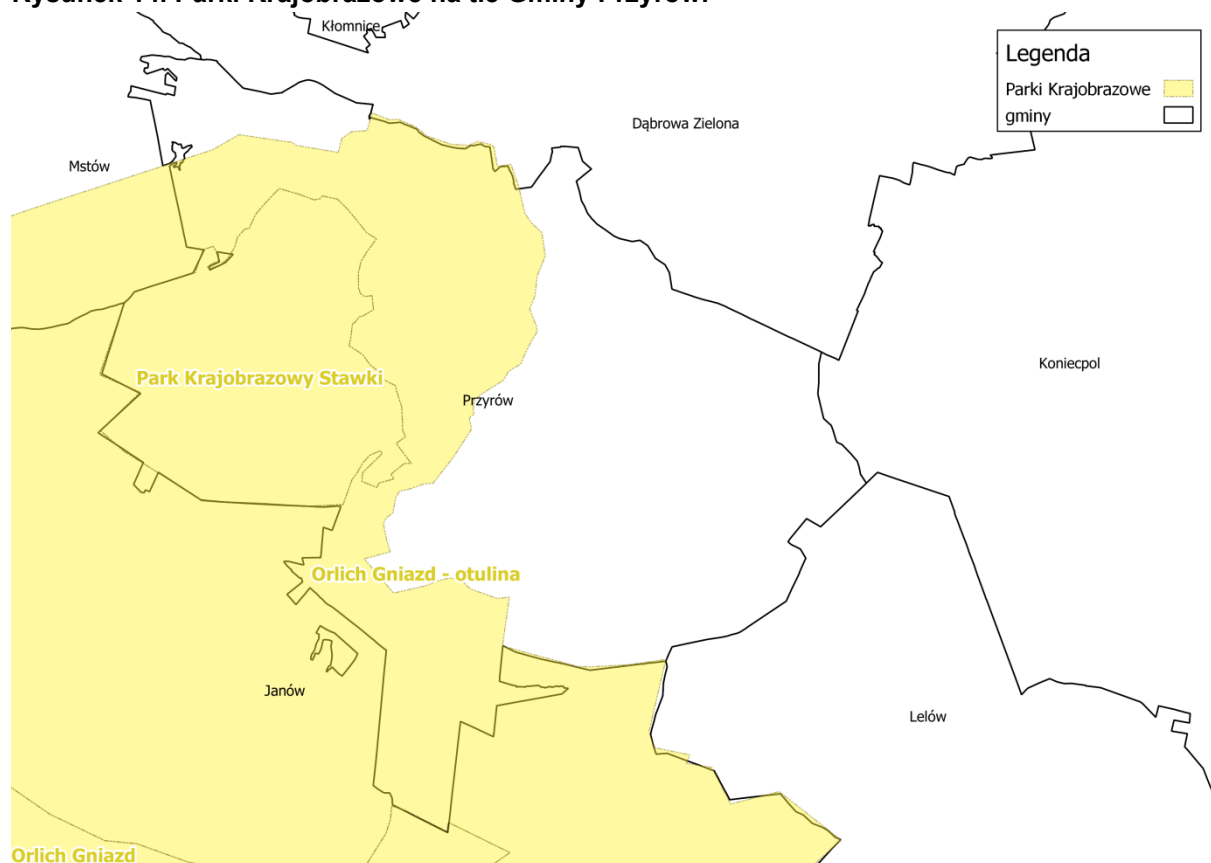
Elementem charakterystycznym dla przyrody Parku są podmokłe lub wilgotne lasy reprezentowane przez łągi, olsy, bory bagienne i grądy oraz śródleśne łąki i torfowiska. Ponadto możemy znaleźć dobrze wykształcone fragmenty łągi jesionowo-olszowego oraz olsu porzeczkowego.

Na terenie Parku Krajobrazowego Stawki stwierdzono 79 gatunków motyli, w tym cenne gatunki takie jak: mieniak strużnik, mieniak tęczowiec, paź królowej. Ponadto można zaobserwować wiele gatunków płazów, gadów, ptaków i liczne gatunki leśnych ssaków.

Na obszarze Parku Krajobrazowego Stawki znajduje się tylko jeden rezerwat - Rezerwat Wielki Las o pow. 32,36 ha. Utworzony został w roku 1953, chroni kompleks wilgotnych lasów łągowych na silnie podmokłym obszarze źródliskowym. Prawie 120 letni drzewostan tworzą głównie olsza czarna i jesion wyniosły. W runie występują bardzo rzadkie na niżu gatunki roślin górskich, np.: trybula lśniąca, liczydło górskie, manna gajowa, wiechlina odległokłosa, skrzyp olbrzymi, storczyk Fuchsa.

¹⁴ www.zpk.com.pl/parki-krajobrazowe/park-krajobrazowy-stawki

Rysunek 14. Parki Krajobrazowe na tle Gminy Przyrów.



Źródło: Opracowanie własne na podstawie materiałów udostępnianych przez GDOŚ.

Rezerwaty¹⁵

Rezerwat Wielki Las

Rezerwat Wielki Las jest rezerwatem leśnym o powierzchni 32,36 ha. Został utworzony 9 kwietnia 1953 r. w celu zachowania ze względów naukowych i dydaktycznych fragmentu lasu typu olszowo-jesionowego z domieszką innych gatunków liściastych o cechach zespołu naturalnego.

¹⁵ www.crfop.gdos.gov.pl

Rysunek 15. Rezerwat Wielki Las na tle Gminy Przyrów.



źródło: opracowanie własne na podstawie materiałów udostępnianych przez GDOŚ.

Pomniki przyrody¹⁶

Zgodnie z informacjami zamieszczonymi w Centralnym Rejestrze Form Ochrony Przyrody, na terenie Gminy Przyrów, zlokalizowane są dwa pomniki przyrody:

- Dąb szypułkowy - *Quercus robur*; pierśnica: 139cm; obwód: 437cm; wysokość: 20m, rosnący na dziedzińcu Klasztoru Sióstr Dominikanek w Aleksandrówce;
- Dąb szypułkowy - *Quercus robur*; pierśnica: 124cm; obwód: 390cm; wysokość: 20m, rosnący na kompleksie działek budowlanych w Sierakowie.

5.9.2. Korytarze ekologiczne

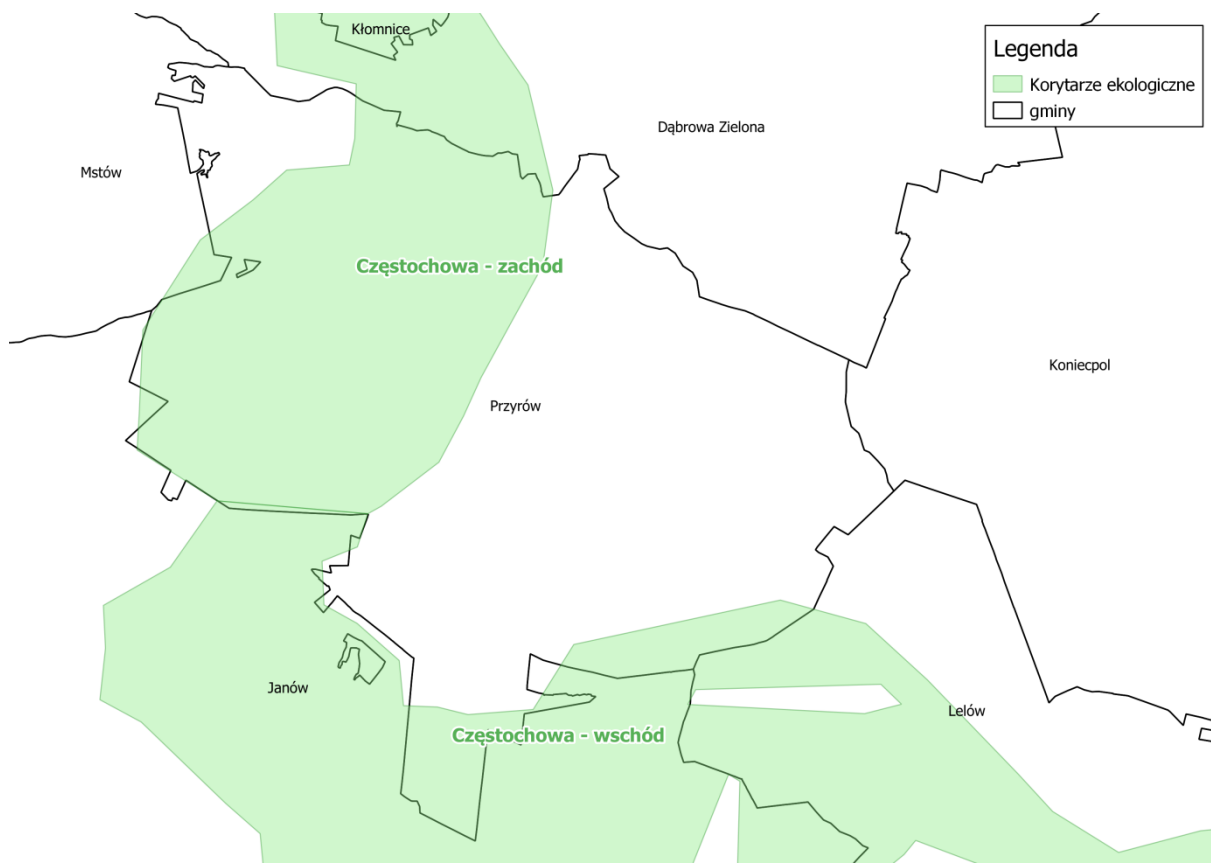
Zgodnie z zapisami ustawy z dnia 16 kwietnia 2004 r. o ochronie przyrody (Dz. U. 2021 poz. 1098) pod pojęciem korytarza ekologicznego rozumie się obszar umożliwiający migrację roślin, zwierząt lub grzybów. Przez teren Gminy Przyrów przebiegają następujące korytarze ekologiczne:

- Częstochowa - zachód,
- Częstochowa – wschód.

Ich położenie przedstawiono poniżej.

¹⁶ www.crfop.gdos.gov.pl

Rysunek 16. Korytarze ekologiczne na tle Gminy Przyrów.



Źródło: Opracowanie własne na podstawie materiałów udostępnianych przez GDOŚ.

5.9.3. Lasy

Z danych Głównego Urzędu Statystycznego wynika, iż powierzchnia lasów na terenie Gminy Przyrów wynosi 2 258,31 ha, co daje lesistość na poziomie 28,1%. Wskaźnik lesistości gminy jest niższy niż średnia krajowa, która wynosi 29,5%. Strukturę lasów na terenie Gminy Przyrów przedstawiono w poniższej tabeli.

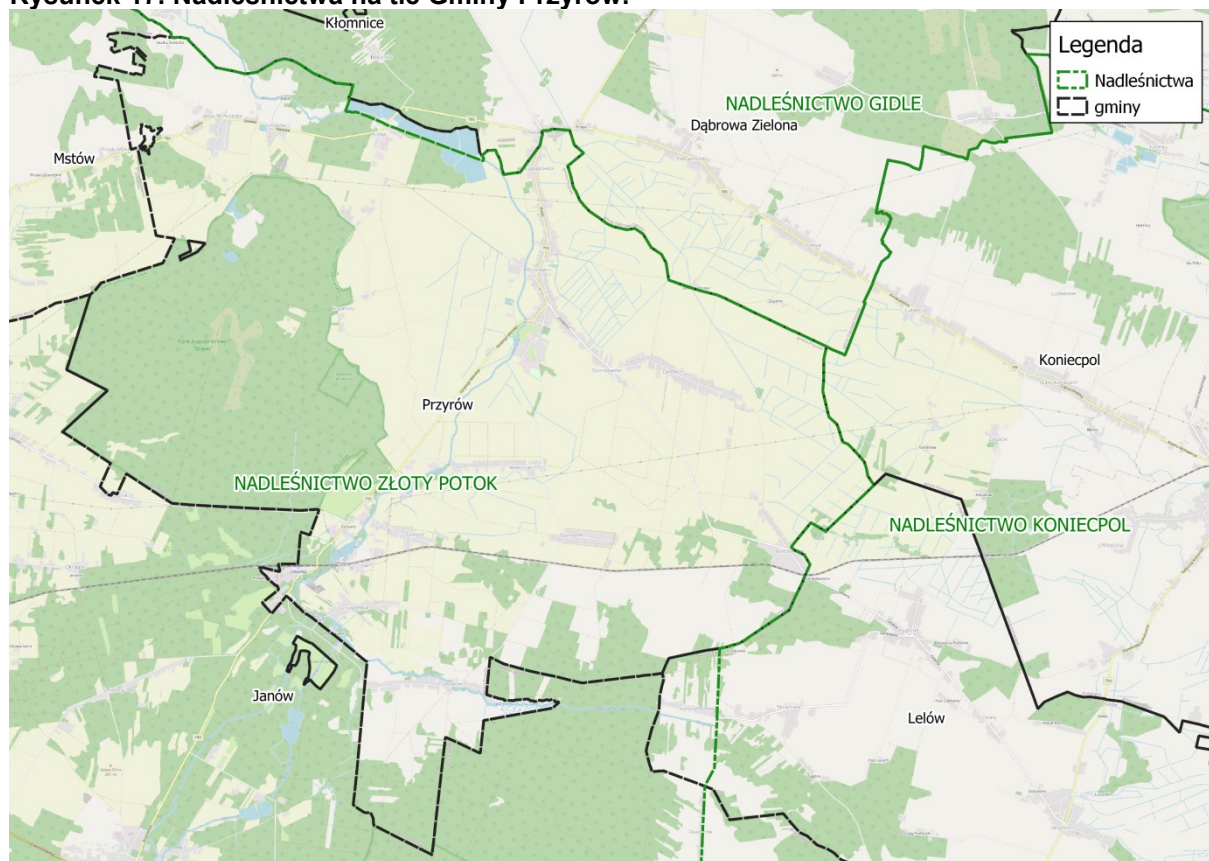
Tabela 33. Struktura lasów położonych na terenie Gminy Przyrów w roku 2020.

Lasy		
Powierzchnia ogółem	ha	2 258,31
Lesistość	%	28,1
Lasy publiczne ogółem	ha	1 932,31
Lasy prywatne ogółem	ha	326,00

źródło: GUS

Lasy znajdujące się na obszarze Gminy Przyrów są zarządzane przez Nadleśnictwo Żłoty Potok oraz Nadleśnictwo Gidle.

Rysunek 17. Nadleśnictwa na tle Gminy Przyrów.



źródło: opracowanie własne na podstawie materiałów udostępnianych przez GDOŚ.

Na obszarze Gminy Przyrów można napotkać następujące typy siedliskowe lasu:

- **Bór świeży** – powstaje na glebach rdzawych oraz bielcowych. W drzewostanie dominują sosny z domieszkami świerka, brzozy brodawkowej oraz jodły. Podszycie najczęściej tworzą jałowce, dęby bezszypułkowe oraz jarzęby, natomiast runo złożone jest z mchów, borówki czernicy oraz roślin wierzchlinowatych.
- **Bór bagienny** – występuje na torfach wysokich, w nieodwadnianych nieckach lub na obszarze zarastających jezior. Główny drzewostan tworzy sosna z domieszkami brzozy omszonej oraz świerka. W skład runa borów mieszanych bagiennych wchodzi roślinny bagienny oraz turzyce. Mogą tu też występować elementy arktyczne takie jak brzoza karłowata oraz niska, wierzba borówkolistna, oraz lapońska i zimozioł.
- **Bór mieszany świeży** – występuje na dość ubogich glebach bielcowych oraz rdzawych utworzonych na piaskach i żwirach utworzonych w czasie procesów akumulacyjnych. Do gatunków głównych tego siedliska leśnego zalicza się sosny oraz świerki. Domieszkowo mogą także występować: buk, dęby, lipy, brzozy, jodły oraz modrzewie. W podszyciu napotyka się jałowce, jarzęby, leszczyny, kruszyny, trzmieliny oraz wiciokrzew pomorski. W skład runa borów mieszanych świeżych wchodzi: borówka czernica, konwalia majowa, konwalijka dwulistna, malina kamionka, kłosownica leśna czy orlica pospolita.
- **Bór mieszany wilgotny** – występuje na obszarach będących pod wpływem wód gruntowych, często w pobliżu boru wilgotnego. Tworzy się na glebach bielcowych oglejonych a także na glebach murszowych oraz torfowych. Główny drzewostan tworzą sosny oraz świerki z domieszkami dębu, topoli, osiki oraz jodły. W podszyciu napotyka

się jałowce, jarzęby, leszczyny oraz kruszyny. W skład runa borów mieszanych wilgotnych wchodzi m.in.: borówka czernica, konwalia majowa, konwalijka dwulistna, malina kamionka, orlica pospolita, szczawik zajęczy czy bagno.

- **Las wilgotny** - zajmuje siedliska żyzne i bardzo żyzne, wilgotne. Tworzy się na glebach brunatnych, murszowo-torfowych, murszowatych, gruntowo-glejowych oraz niektórych czarnych ziemiach. Główny drzewostan tworzy dąb szypułkowy oraz jesion z domieszkami wiązu, klonu, jawora, lipy, osiki oraz grabu. W podszyciu napotyka się kruszynę, leszczynę, czeremchę, jarząb, bez czarny, bez koralowy, porzeczkę czarną, dereń, trzmielinę oraz kalinę koralową. Runo tych siedlisk leśnych jest tworzone przez wysokie byliny, w tym dużą ilość roślin azotolubnych takich jak pokrzywy.
- **Las mieszany świeży** – występuje na glebach brunatnych oraz płowych, rzadziej na bielicach i glebach rdzawych. Główny drzewostan tworzy sosna, dąb, buk, świerk oraz jodła z domieszkami modrzewia, brzozy, osiki, lipy oraz klonu. W podszyciu napotyka się trzmielin, jarząb, leszczynę, kruszynę, wiciokrzew, głóg oraz dereń. Runo tych siedlisk leśnych jest tworzone przez kombinację roślin charakterystycznych dla lasów mieszanych oraz borów mieszanych.
- **Las mieszany wilgotny** – występuje na średniożyznych i wilgotnych siedliskach, często w obniżeniach terenu, w których zalegać mogą wody gruntowe. Tworzy się na glebach bielicowych oglejonych, brunatnych a także na glebach murszowych oraz zdegradowanych czarnych ziemiach. Główny drzewostan tworzy sosna, dąb szypułkowy, świerk oraz jodła. W podszyciu napotyka się jarząb, leszczynę, kruszynę oraz czeremchę. Runo tych siedlisk leśnych jest tworzone przez rośliny wilgociolubne.
- **Ols** – zajmuje siedliska bagienne z płytkimi wodami gruntowymi, często występuje w dolinach rzecznych oraz wokół jezior. Tworzy się na torfach niskich. Główny drzewostan tworzy olsza czarna z domieszkami jesionu, brzozy omszonej oraz świerka. W podszyciu napotyka się kruszynę, leszczynę, czeremchę, jarząb, bez czarny oraz czarna porzeczkę. Charakterystyczną cechą runa lasów olsowych jest występowanie roślin typowych dla lasów (mchy, paprocie) oraz roślin szuwarowych.
- **Ols jesionowy** – zajmuje tereny zalewane o utrudnionym odpływie wody, przez co występują tam procesy zabagnienia gleby. Tworzy się on na glebach kwaśnych lub zasadowych z dużą zawartością substancji organicznych. Główny drzewostan tworzy jesion oraz olsza z domieszkami wiązu i brzozy. Skład podszycia jest bardzo podobny do Olsów. W olsach jesionowych dodatkowo występują chmiel zwyczajny, śledziennica skrętolistna, kozłek lekarski.

5.9.4. Zagadnienia Horyzontalne

Adaptacja do zmian klimatu

Zmiany klimatu mają także bezpośredni wpływ na florę oraz faunę. Wpływają one na zasięg występowania poszczególnych gatunków, ich cykle rozrodcze i interakcje ze środowiskiem naturalnym, a w przypadku roślin także na okresy wegetacji. Ocieplenie się klimatu spowoduje migracje gatunków – gatunki preferujące chłodniejsze temperatury zostaną wyparte przez gatunki ciepłolubne. Część tych gatunków będzie uznana za gatunki inwazyjne wypierające rodzimą florę i faunę. Przekształcenia siedlisk na skutek zmian klimatycznych mogą dotknąć także warunków wodnych – obniżenie się poziomu wód gruntowych może spowodować stopniowy zanik siedlisk o dużej wilgotności.

W ramach adaptacji do zmian klimatu zaleca się:

- utrzymanie zagrożonych siedlisk i ich odtwarzanie wszędzie tam, gdzie jest to możliwe. Dotyczy to szczególnie obszarów wodno-błotnych;
- regulowanie wpływu klimatu poprzez wykorzystywanie odpowiednich ekosystemów;
- wpływ na mikroklimat przez zalesienia oraz tworzenie obszarów zielonych;
- zwiększanie naturalnej retencji wodnej,
- uwzględnianie zagrożeń związanych ze zmianami klimatycznymi w dokumentach planistycznych;
- odpowiednia gospodarka leśna, z naciskiem na odpowiedni skład gatunkowy.

Nadzwyczajne zagrożenia środowiska

Do nadzwyczajnych zagrożeń środowiska, mających wpływ na zasoby przyrodnicze, można zaliczyć negatywny wpływ zanieczyszczeń powietrza i wód na środowisko i organizmy żywe, pożary lasów oraz choroby roślin. W celu minimalizacji nadzwyczajnych zagrożeń, należy prowadzić efektywny system monitoringu środowiska oraz pracować na minimalizacją efektów susz na siedliska przyrodnicze. Należy także pamiętać o ograniczeniach obejmujących tereny chronione oraz ich otuliny. Mają one na celu zminimalizować negatywną działalność człowieka mogącą powodować negatywne zmiany w ekosystemach oraz prowadzić do degradacji siedlisk.

Działania edukacyjne

Działania edukacyjne powinny uświadamiać mieszkańców, jak wartościowe są zasoby środowiska w gminie. Można to osiągnąć poprzez edukację w szkołach oraz tworzenie ścieżek edukacyjnych, zwłaszcza na terenach objętych ochroną.

Edukacja ekologiczna w szkołach, dotycząca zagadnień związanych z ochroną przyrody odbywa się poprzez odpowiednie programy edukacyjne. Ochrona przyrody jest nauką interdyscyplinarną i obejmuje zagadnienia dotyczące przedmiotów takich jak geografia, biologia, chemia oraz fizyka.

Monitoring środowiska¹⁷

Stan zasobów przyrodniczych monitorowany jest przez Główny Inspektorat Ochrony Środowiska w ramach Zintegrowanego Monitoringu Przyrodniczego Środowiska w Polsce. Celem ZMŚP jest dostarczenie danych do określania aktualnego stanu środowiska oraz w oparciu o wieloletnie cykle obserwacyjne, przedstawienie krótko i długookresowych przemian środowiska w warunkach zmian klimatu i narastającej antropopresji. Uzyskane wyniki z prowadzonych obserwacji stanowią podstawę do sporządzenia prognoz krótko i długoterminowych rozwoju środowiska przyrodniczego oraz przedstawienia kierunków zagrożeń i sposobów ich przeciwdziałania.

¹⁷ www.zmsp.gios.gov.pl

5.9.5. Analiza SWOT

Ochrona przyrody	
Silne strony	Słabe strony
<ul style="list-style-type: none"> • Obecność obszarowych form ochrony przyrody na terenie gminy; 	<ul style="list-style-type: none"> • Presja wywierana przez człowieka na obszary chronione, związana z postępującą urbanizacją; • Zwiększający się ruch turystyczny;
Szanse	Zagrożenia
<ul style="list-style-type: none"> • Uwzględnianie obszarów chronionych w miejscowych planach zagospodarowania przestrzennego; • Podnoszenie świadomości ekologicznej mieszkańców; • Ochrona i rozwój lasów poprzez realizację założeń Planów Urządzania Lasów; 	<ul style="list-style-type: none"> • Wzrost presji człowieka na środowisko, zarówno przez wzmożony ruch turystyczny jak i presję urbanistyczną; • Fragmentacja siedlisk oraz korytarzy ekologicznych spowodowana urbanizacją terenów; • Przekształcenia siedlisk przyrodniczych w związku ze zmianami klimatycznymi;

5.10. Zagrożenia poważnymi awariami

5.10.1. Stan aktualny

Zgodnie z definicją zawartą w ustawie Prawo Ochrony Środowiska (Dz. U. 2021 poz. 1973 z późn. zm.), mówiąc o:

- a) „poważnej awarii - rozumie się przez to zdarzenie, w szczególności emisję, pożar lub eksplozję, powstałe w trakcie procesu przemysłowego, magazynowania lub transportu, w których występuje jedna lub więcej niebezpiecznych substancji, prowadzące do natychmiastowego powstania zagrożenia życia lub zdrowia ludzi lub środowiska lub powstania takiego zagrożenia z opóźnieniem”.
- b) „poważnej awarii przemysłowej – rozumie się przez to poważną awarię w zakładzie”.

Obejmują one takie rodzaje zdarzeń jak:

1. Pożary na dużych obszarach, pożary długo trwające, a także pożary towarzyszące awariom z udziałem materiałów niebezpiecznych, które powodują zniszczenie lub zanieczyszczenie środowiska;
2. Awarie i katastrofy w zakładach przemysłowych, transporcie, rozładunku i przeładunku materiałów niebezpiecznych i innych substancji, powodujących zanieczyszczenie środowiska;
3. Awarie budowli hydrotechnicznych, powodujące zanieczyszczenie chemiczne lub biologiczne środowiska;
4. Klęski żywiołowe, powodujące zanieczyszczenie chemiczne lub biologiczne środowiska.

Jak wynika z informacji WIOŚ na terenie Gminy Przyrów nie występują o dużym ryzyku wystąpienia poważnej awarii (ZDR), ani zakładu zwiększonego ryzyka wystąpienia poważnej awarii przemysłowej (ZZR).

Należy zaznaczyć, iż zagrożenie spowodowania poważnej awarii wynikać może także z transportu substancji niebezpiecznych. Paliwa płynne przewożone są praktycznie po wszystkich drogach, gdzie występują stacje paliw płynnych.

5.10.2. Zagadnienia Horyzontalne

Adaptacja do zmian klimatu

Zmiany klimatu mają wpływ na zagrożenie poważnymi awariami. Ekstremalne zjawiska atmosferyczne takie jak zbyt wysokie temperatury powietrza, burze, wichury czy ulewy mogą doprowadzić do awarii urządzeń na terenie zakładów przemysłowych. Ponadto bodźce te mogą zwiększyć ryzyko wystąpienia wypadków oraz awarii podczas przewożenia substancji niebezpiecznych ciągami komunikacji samochodowej oraz kolejowej. Aby zmniejszyć ryzyko wpływu zmian klimatycznych na ryzyko wystąpienia poważnych awarii przemysłowych należy zaadaptować procedury przewozu substancji niebezpiecznych oraz funkcjonowania instalacji przemysłowych poprzez utworzenie systemu kontroli zabezpieczeń. Zaleca się także branie czynników klimatycznych pod uwagę przy budowie dróg oraz instalacji przemysłowych.

Nadzwyczajne zagrożenia środowiska

Do nadzwyczajnych zagrożeń środowiska, należą w tej kategorii, głównie awarie pojazdów przewożących substancje niebezpieczne, awarie w zakładach przemysłowych oraz ryzyko zagrożenia gwałtownymi zjawiskami pogodowymi. W celu ich uniknięcia należy brać

pod uwagę, możliwość nadzwyczajnych zagrożeń środowiska, na etapie projektowania oraz budowy dróg oraz należy usprawnić systemy kontroli bezpieczeństwa instalacji oraz środków transportu substancji niebezpiecznych.

Działania edukacyjne

Działania edukacyjne powinny uświadamić mieszkańców, jak postępować w razie wystąpienia poważnej awarii oraz jak zmniejszyć jej skutki.

Monitoring środowiska

Zakłady o dużym oraz zwiększonym ryzyku wystąpienia poważnej awarii przemysłowej kontrolowane są przez Wojewódzki Inspektorat Ochrony Środowiska oraz przez Państwową Straż Pożarną. Transport substancji niebezpiecznych jest natomiast nadzorowany przez funkcjonariuszy: Policji, Inspekcji Transportu Drogowego, Straży Pożarnej oraz Straży Granicznej

5.10.3. Analiza SWOT

Poważne awarie	
Silne strony	Słabe strony
<ul style="list-style-type: none">Brak zakładów ZDR oraz ZZR na terenie gminy;	<ul style="list-style-type: none">Obecność dróg oraz linii kolejowych, którymi mogą być transportowane substancje niebezpieczne;
Szanse	Zagrożenia
<ul style="list-style-type: none">Opracowanie metod postępowania w razie wystąpienia zdarzeń kwalifikowanych jako poważne awarie;Zwiększenie świadomości społeczeństwa na temat postępowania w przypadku wystąpienia poważnej awarii;	<ul style="list-style-type: none">Zdarzenia losowe przy ciągach komunikacyjnych (wypadki, rozszczelnienia);

6. Cele programu ochrony środowiska, zadania i ich finansowanie

6.1. Wyznaczone cele i zadania

Cele niniejszego programu zostały wyznaczone na podstawie:

- Zdefiniowanych zagrożeń i problemów dla poszczególnych komponentów środowiska;
- Możliwości finansowych analizowanej JST;
- Celów dokumentów wyższego szczebla (poziom powiatowy, wojewódzki i krajowy);
- Celów dokumentów lokalnych (funkcjonujących na terenie Gminy Przyrów).

Tabela 34. Wykaz kierunków interwencji, celów oraz zadań wyznaczonych w ramach POŚ.

Lp.	Obszar Interwencji	Cel	Wskaźnik			Kierunek interwencji	Zadania	Charakter zadania, podmiot odpowiedzialny	Ryzyka
			Nazwa (+ źródło danych)	Wartość bazowa	Wartość docelowa				
A	B	C	D	E	F	G	H	I	J
1.	Ochrona powietrza i klimatu	Znacząca poprawa jakości powietrza na obszarze Gminy Przyrów, związana z realizacją kierunków działań naprawczych	Liczba zanieczyszczeń dla których odnotowano przekroczenia stanu dopuszczalnego w strefie [szt.] <u>Źródło:</u> Regionalny Wydział Monitoringu Środowiska w Katowicach	3	1	Skuteczne wdrażanie planów i programów służących ochronie powietrza w skali lokalnej poprzez osiągnięcie zakładanych efektów ekologicznych	Realizacja obecnego programu ochrony powietrza wraz z weryfikacją zakładanych efektów	W – Gmina Przyrów	Brak środków na realizację zadania
							Wdrażanie oraz aktualizacja planu gospodarki niskoemisyjnej	W – Gmina Przyrów	Brak środków na realizację zadania
							Realizacja zadań monitoringowych jakości powietrza w ramach Państwowego Monitoringu Środowiska	M – Regionalny Wydział Monitoringu Środowiska w Katowicach	Brak wystarczających zasobów ludzkich do realizacji zadania
			Wdrożenie mechanizmów ograniczających negatywny wpływ transportu na jakość powietrza poprzez efektywną politykę transportową do poziomu nie powodującego negatywnego oddziaływania na jakość powietrza	Uwzględnienie w planach rozwoju transportu działań mających wpływ na jakość powietrza, poprzez m.in. upłynnienie ruchu pojazdów, budowę obwodnic, oraz wprowadzanie ograniczeń w ruchu pojazdów ciężkich na drogach	W – Gmina Przyrów M – zarządcy dróg	Sprzeciw mieszkańców			
				Rozwój komunikacji publicznej w oparciu o nowoczesny niskoemisyjny tabor autobusowy oraz stworzenie zintegrowanego systemu komunikacji (autobus, pociąg) mającego na celu przesiadkę z indywidualnych samochodów na rzecz transportu zbiorowego	W – Gmina Przyrów M – przedsiębiorstwa organizujące transport publiczny, Starostwo Powiatowe w Częstochowie	Brak środków na realizację zadania, niechęć mieszkańców w stosunku do transportu zbiorowego			
				Wspieranie rozwoju transportu rowerowego	W – Gmina Przyrów M – zarządcy dróg	Brak środków na realizację zadania			
Utrzymywanie czystości nawierzchni ulic przez ograniczenie wtórnego pylenia	W – Gmina Przyrów M – zarządcy dróg	-							
		Wymienione kotły węglowe [szt./rok] <u>Źródło:</u> UG Przyrów	21	30					

Program Ochrony Środowiska dla Gminy Przyrów do roku 2025 z perspektywą do 2030 roku

Lp.	Obszar Interwencji	Cel	Wskaźnik			Kierunek interwencji	Zadania	Charakter zadania, podmiot odpowiedzialny	Ryzyka
			Nazwa (+ źródło danych)	Wartość bazowa	Wartość docelowa				
A	B	C	D	E	F	G	H	I	J
						Wdrożenie mechanizmów motywujących do implementacji nowoczesnych rozwiązań w przemyśle skutkujących redukcją emisji substancji zanieczyszczających	Realizacja inwestycji mających na celu ograniczenie emisji substancji zanieczyszczających z instalacji przemysłowych, oraz ograniczających szczególnie „niską emisję” oraz emisję nieorganizowaną	W – Gmina Przyrów M – podmioty gospodarcze	Brak środków na realizację zadania
						Sukcesywna redukcja emisji zanieczyszczeń z sektora komunalno-bytowego do poziomu nie powodującego negatywnego oddziaływania na jakość powietrza	Realizacja działań z zakresu ograniczania emisji ze źródeł spalania o małej mocy do 1MW poprzez wymianę systemów grzewczych na niskoemisyjne oraz poprzez montaż filtrów na kominkowych ograniczających emisję	M – mieszkańcy, wspólnoty mieszkaniowe	Brak dofinansowania, brak środków na realizację zadania
							Realizacja kompleksowej termomodernizacji budynków użyteczności publicznej	W – Gmina Przyrów M – Starostwo Powiatowe w Częstochowie, jednostki sektora finansów publicznych	Brak dofinansowania, brak środków na realizację zadania, niechęć mieszkańców
							Poprawa efektywności energetycznej w budynkach mieszkalnych, w tym poprzez ich kompleksową termomodernizację	W – Gmina Przyrów M – zarządzający nieruchomościami	Brak dofinansowania, brak środków na realizację zadania
			Liczba przeprowadzonych kontroli paliwa spalane w piecach [szt.] Źródło: UG Przyrów	4	15	Wzmocnienie systemu edukacji ekologicznej społeczeństwa skierowanej na promocję postaw służących ochronie powietrza.	Rozwój systemu informacyjnego dotyczącego monitoringu jakości powietrza i stanu jakości powietrza w skali lokalnej	M – Regionalny Wydział Monitoringu Środowiska w Katowicach	Brak środków na realizację zadania
							Prowadzenie kampanii edukacyjnych mających na celu wskazywanie prawidłowych postaw odnośnie ochrony powietrza, a także środków ostrożności odnośnie negatywnych skutków złej jakości powietrza	W – Gmina Przyrów M – Starostwo Powiatowe w Częstochowie, organizacje pozarządowe	Brak zainteresowanych adresatów kampanii edukacyjnych. ograniczone środki finansowe
							Prowadzenie działań kontrolnych w zakresie zakazu spalania odpadów w indywidualnych systemach grzewczych jako elementu zmian w świadomości społeczeństwa oraz środek prewencyjny	W – Gmina Przyrów	Brak wystarczających zasobów ludzkich do realizacji zadania, niechęć mieszkańców

Program Ochrony Środowiska dla Gminy Przyrów do roku 2025 z perspektywą do 2030 roku

Lp.	Obszar Interwencji	Cel	Wskaźnik			Kierunek interwencji	Zadania	Charakter zadania, podmiot odpowiedzialny	Ryzyka
			Nazwa (+ źródło danych)	Wartość bazowa	Wartość docelowa				
A	B	C	D	E	F	G	H	I	J
		Realizacja racjonalnej gospodarki energetycznej łączącej efektywność energetyczną z nowoczesnymi technologiami	Wykonane instalacje OZE [szt.] Źródło: UG Przyrów	80	180	Wzmocnienie systemu wykorzystania odnawialnych źródeł energii	Realizacja inwestycji w odnawialne źródła energii, w tym przez tworzenie farm fotowoltaicznych oraz lokalnych biogazowni	W – Gmina Przyrów M – zarządcy budynków, mieszkańcy	Brak dofinansowania, brak środków na realizację zadania, brak chęci mieszkańców
						Wspieranie finansowe i technologiczne inwestycji w technologie mające na celu efektywne wykorzystanie energii	Modernizacja oświetlenia ulicznego w Gminie Przyrów	W – Gmina Przyrów M – zarządcy dróg	Brak dofinansowania, brak środków na realizację zadania
							Promowanie „zielonych zamówień publicznych”	W – Gmina Przyrów	-
						Kształtowanie postaw służących efektywnemu wykorzystywaniu energii	Realizacja działań proefektywnościowych (w tym działań w zakresie budownictwa efektywnego energetycznie) przez osoby fizyczne, wspólnoty i spółdzielnie mieszkaniowe oraz przedsiębiorstwa	M – osoby fizyczne, wspólnoty i spółdzielnie mieszkaniowe, przedsiębiorstwa	Brak zainteresowania ze strony mieszkańców
							Kształtowanie postaw społecznych w kierunku wdrażania zasad efektywności energetycznej poprzez edukację ekologiczną, a także wzorce	W – Gmina Przyrów M – Starostwo Powiatowe w Częstochowie, organizacje pozarządowe	Brak zainteresowanych adresatów kampanii edukacyjnych. ograniczone środki finansowe
2.	Ochrona przed hałasem	Poprawa i utrzymanie dobrego stanu akustycznego środowiska	Poziom przekroczeń hałasu na terenie gminy [dB] Źródło: Regionalny Wydział Monitoringu Środowiska w Katowicach	Brak badań	0	Rozwój sieci monitoringu poziomu emisji hałasu do środowiska oraz narażenia mieszkańców na ponadnormatywny hałas	Bieżący monitoring poziomów hałasu w ramach Państwowego Monitoringu Środowiska	M – Regionalny Wydział Monitoringu Środowiska w Katowicach	Brak wystarczających zasobów ludzkich do realizacji zadania
						Zmniejszenie liczby mieszkańców narażonych na ponadnormatywny hałas	Ograniczenie hałasu przemysłowego na skutek zwiększenia działalności kontrolnej i inspekcyjnej oraz wdrażania zaleceń pokontrolnych	M – WIOŚ w Katowicach	Brak wystarczających zasobów ludzkich do realizacji zadania
							Budowa dróg na terenie Gminy Przyrów	W – Gmina Przyrów M – zarządcy dróg	Brak środków na realizację zadania, sprzeciw mieszkańców
							Stosowanie zabezpieczeń akustycznych na wymagających tego odcinkach dróg i linii kolejowych.	W – Gmina Przyrów M – Zarządcy dróg i linii kolejowych	Brak środków na realizację zadania

Lp.	Obszar Interwencji	Cel	Wskaźnik			Kierunek interwencji	Zadania	Charakter zadania, podmiot odpowiedzialny	Ryzyka
			Nazwa (+ źródło danych)	Wartość bazowa	Wartość docelowa				
A	B	C	D	E	F	G	H	I	J
							Stosowanie odpowiednich zapisów w planach zagospodarowania przestrzennego, umożliwiających ograniczenie emisji hałasu do środowiska	W – Gmina Przyrów	-
							Redukcja hałasu przemysłowego	M - przedsiębiorstwa	Brak środków na realizację zadania
							Edukacja ekologiczna w zakresie zapobiegania nadmiernej emisji hałasu	W – Gmina Przyrów	Brak zainteresowanych adresatów kampanii edukacyjnych. ograniczone środki finansowe
3.	Ochrona przed promieniowaniem elektromagnetycznym	Utrzymanie wartości natężenia promieniowania elektromagnetycznego na dotychczasowych, niskich poziomach	Liczba przekroczeń dopuszczalnych wartości PEM <u>Źródło:</u> Regionalny Wydział Monitoringu Środowiska w Katowicach	0	0	Monitoring poziomów pól elektromagnetycznych	Gromadzenie danych nt. instalacji emitujących pola elektromagnetyczne wymagających zgłoszeń	M - Starostwo Powiatowe w Częstochowie	-
							Kontynuacja monitoringu pól elektromagnetycznych oraz rejestru terenów, na których stwierdzono przekroczenie dopuszczalnych poziomów w środowisku	M – Regionalny Wydział Monitoringu Środowiska Głównego Inspektoratu Ochrony Środowiska w Katowicach	-
							Ograniczanie oddziaływania pól elektromagnetycznych m.in. poprzez preferowanie nisko konfliktowych lokalizacji źródeł promieniowania elektromagnetycznego	W – Gmina Przyrów	Opór mieszkańców

Lp.	Obszar Interwencji	Cel	Wskaźnik			Kierunek interwencji	Zadania	Charakter zadania, podmiot odpowiedzialny	Ryzyka
			Nazwa (+ źródło danych)	Wartość bazowa	Wartość docelowa				
A	B	C	D	E	F	G	H	I	J
4.	Gospodarowanie wodami	System zrównoważonego gospodarowania wodami powierzchniowymi i podziemnymi, umożliwiający zaspokojenie uzasadnionych potrzeb wodnych Gminy Przyrów przy osiągnięciu i utrzymaniu co najmniej dobrego stanu wód	Ilość JCWP o złym stanie ogólnym <u>Źródło:</u> Regionalny Wydział Monitoringu Środowiska w Katowicach	2	0	Osiągnięcie i utrzymanie co najmniej dobrego stanu jednolitych części wód powierzchniowych i podziemnych	Prowadzenie monitoringu wód powierzchniowych i podziemnych w ramach Państwowego Monitoringu Środowiska oraz udostępnianie wyników tego monitoringu	M – Regionalny Wydział Monitoringu Środowiska w Katowicach, PIG-PIB	-
			Ilość JCWPd o złym stanie ogólnym <u>Źródło:</u> Regionalny Wydział Monitoringu Środowiska w Katowicach	0	Ograniczenie ryzyka wystąpienia strat wynikających ze zjawisk ekstremalnych związanych z wodą	Działania edukacyjne, promocyjne, propagujące i upowszechniające wiedzę o konieczności, celach, zasadach i sposobach ochrony wód, w szczególności skierowane do dzieci i młodzieży	W – Gmina Przyrów M – PGW WP, organizacje pozarządowe	Brak zainteresowanych adresatów kampanii edukacyjnych. ograniczone środki finansowe	
						Działania związane z przywracaniem i poprawą ekologicznych funkcji wód i poprawą hydromorfologii koryt cieków, w tym: działania renaturyzacyjne i rewitalizacyjne, przywracanie drożności cieków, zwiększenie retencyjności naturalnej ich zlewni	W – Gmina Przyrów M – PGW WP	Brak środków na realizację zadania, sprzeciw mieszkańców	
						Realizacja obiektów małej retencji zgodnie z Programem małej retencji dla województwa śląskiego, w tym nietechnicznych form retencji wód	M – PGW WP	Brak środków na realizację zadania	
			Ilość JCWPd o złym stanie ogólnym <u>Źródło:</u> Regionalny Wydział Monitoringu Środowiska w Katowicach	0	Ograniczenie ryzyka wystąpienia strat wynikających ze zjawisk ekstremalnych związanych z wodą	Bieżąca konserwacja i utrzymanie cieków wodnych.	M – PGW WP	-	
						Konserwacja rowów melioracyjnych	W – Gmina Przyrów M – PGW WP	Brak środków na realizację zadania	
						Rozwijanie systemów zagospodarowania wód opadowych na terenach zurbanizowanych, w tym: umożliwiających wykorzystanie wód opadowych, związanych z retencjonowaniem i czasowym przetrzymaniem wód opadowych związanych z tworzeniem tzw. „ogrodów deszczowych” związanych z zachęcaniem mieszkańców do tworzenia i utrzymywania obiektów mikroretencji wód	W – Gmina Przyrów	Brak środków na realizację zadania	

Program Ochrony Środowiska dla Gminy Przyrów do roku 2025 z perspektywą do 2030 roku

Lp.	Obszar Interwencji	Cel	Wskaźnik			Kierunek interwencji	Zadania	Charakter zadania, podmiot odpowiedzialny	Ryzyka			
			Nazwa (+ źródło danych)	Wartość bazowa	Wartość docelowa							
A	B	C	D	E	F	G	H	I	J			
							Działania edukacyjne, upowszechniające wśród rolników wiedzę o dobrych praktykach w zakresie ochrony wód, poprawy retencyjności zlewni w szczególności dzięki zabiegom z zakresu fito- i agromelioracji oraz melioracji wodnych szczegółowych	W – Gmina Przyrów M - ODR	Brak zainteresowanych adresatów kampanii edukacyjnych. ograniczone środki finansowe			
							Działania edukacyjne, promocyjne, propagujące i upowszechniające wiedzę konieczności, celach, zasadach i sposobach ochrony przed suszą, w szczególności skierowane do dzieci i młodzieży	W – Gmina Przyrów M – PGW WP	Brak zainteresowanych adresatów kampanii edukacyjnych. ograniczone środki finansowe			
5.	Gospodarka wodno-ściekowa	System zrównoważonego gospodarowania wodami powierzchniowymi i podziemnymi, umożliwiający zaspokojenie uzasadnionych potrzeb wodnych Gminy Przyrów przy osiągnięciu i utrzymaniu co najmniej dobrego stanu wód	Przylącza wodociągowe prowadzące do budynków mieszkalnych i zbiorowego zamieszkania [szt.] <u>Źródło:</u> GUS	1 261	1 270	Rozwój i dostosowanie instalacji i urządzeń służących zrównoważonej i racjonalnej gospodarce wodno-ściekowej dla potrzeb ludności i przemysłu	Budowa, rozbudowa i modernizacja sieci kanalizacji, w tym deszczowej	W – Gmina Przyrów M – Gminny Zakład Komunalny	Brak środków na realizację zadania			
							Kanalizacja w pozostałych miejscowościach gminy	M – Gminny Zakład Komunalny	-			
							Budowa, rozbudowa i modernizacja urządzeń służących do oczyszczania ścieków komunalnych i zagospodarowywania osadów ściekowych i biomasy	W – Gmina Przyrów M – Gminny Zakład Komunalny	Brak środków na realizację zadania			
							Rozbudowa oczyszczalni ścieków	M – Gminny Zakład Komunalny	-			
							Budowa, rozbudowa i modernizacja ujęć wody, stacji uzdatniania wody oraz infrastruktury służącej do zbiorowego zaopatrzenia w wodę	W – Gmina Przyrów M – Gminny Zakład Komunalny	Brak środków na realizację zadania			
							Przylącza kanalizacyjne prowadzące do budynków mieszkalnych i zbiorowego zamieszkania [szt.] <u>Źródło:</u> GUS	996	1 025	Budowa, rozbudowa i modernizacji urządzeń służących do optymalizacji wykorzystania istniejącej infrastruktury wodno-kanalizacyjnej (w tym systemy sterowania, monitoringu i przesyłania danych)	W – Gmina Przyrów M – Gminny Zakład Komunalny	Brak środków na realizację zadania
										Działania edukacyjne, promocyjne, propagujące i upowszechniające wiedzę o konieczności, celach, zasadach i sposobach oszczędnego użytkowania	W – Gmina Przyrów M – Gminny Zakład Komunalny	Brak środków na realizację zadania

Program Ochrony Środowiska dla Gminy Przyrów do roku 2025 z perspektywą do 2030 roku

Lp.	Obszar Interwencji	Cel	Wskaźnik			Kierunek interwencji	Zadania	Charakter zadania, podmiot odpowiedzialny	Ryzyka
			Nazwa (+ źródło danych)	Wartość bazowa	Wartość docelowa				
A	B	C	D	E	F	G	H	I	J
							wody oraz najważniejszych sprawach związanych z odprowadzaniem i oczyszczaniem ścieków, w szczególności skierowane do dzieci i młodzieży		
			Zbiorniki bezodpływowe [szt.] <u>Źródło:</u> GUS	225	190	Osiągnięcie i utrzymanie co najmniej dobrego stanu jednolitych części wód powierzchniowych i podziemnych	Prowadzenie ewidencji zbiorników bezodpływowych oraz przydomowych oczyszczalni ścieków	W – Gmina Przyrów	-
			Przydomowe oczyszczalnie ścieków [szt.] <u>Źródło:</u> GUS	41	70		Prowadzenie kontroli przestrzegania przez podmioty warunków wprowadzania ścieków do wód lub do ziemi	M – WIOŚ w Katowicach	Brak wystarczających zasobów ludzkich do realizacji zadania
							Budowa przydomowych oczyszczalni ścieków	W – Gmina Przyrów M – właściciele budynków	Brak środków na realizację zadania, brak zainteresowania ze strony mieszkańców
6.	Gospodarowanie zasobami geologicznymi	Zrównoważona gospodarka zasobami surowców naturalnych	Wydobycie [tyś. t.] <u>Źródło danych:</u> PIG-PIB	0	0	Ochrona i zrównoważone wykorzystanie zasobów kopalin oraz ograniczanie presji na środowisko, związanej z eksploatacją kopalin i prowadzeniem prac poszukiwawczych	Współdziałanie organów koncesyjnych w celu ochrony rejonów występowania udokumentowanych złóż objętych koncesją oraz eliminacja nielegalnego wydobycia poprzez system kontroli	M – organy nadzoru górniczego, Urząd Marszałkowski Województwa Śląskiego, Starostwo Powiatowe w Częstochowie	-
							Ochrona złóż kopalin poprzez wprowadzanie odpowiednich zapisów w Miejscowych planach zagospodarowania przestrzennego	W – Gmina Przyrów	-
7.	Ochrona gleb	Ochroni zapewnienie właściwego sposobu użytkowania powierzchni ziemi	Powierzchnia nieużytków [ha] <u>Źródło:</u> GUS	61	50	Zachowanie możliwie dobrego stanu gleb rolniczych	Promocja rolnictwa zintegrowanego	M – ODR	Brak zainteresowanych adresatów kampanii edukacyjnych. ograniczone środki finansowe
							Kontrola poziomu zanieczyszczeń gleb - rozwój sieci monitoringu gleb	M – OSChR, IUNG, GIOŚ	-

Program Ochrony Środowiska dla Gminy Przyrów do roku 2025 z perspektywą do 2030 roku

Lp.	Obszar Interwencji	Cel	Wskaźnik			Kierunek interwencji	Zadania	Charakter zadania, podmiot odpowiedzialny	Ryzyka
			Nazwa (+ źródło danych)	Wartość bazowa	Wartość docelowa				
A	B	C	D	E	F	G	H	I	J
							Zapobieganie zanieczyszczeniom gleb metalami ciężkimi, promieniotwórczymi oraz środkami ochrony roślin	M – ODR, Zarząd Województwa Śląskiego, Wojewódzka Inspekcja Ochrony Roślin i Nasiennictwa	Brak chęci współpracy ze strony mieszkańców
							Stosowanie dobrych praktyk rolniczych mających na celu przeciwdziałanie: - spadkowi zawartości próchnicy, - wzrostowi gęstości objętościowej i zmniejszeniu porowatości, zasolenia oraz zakwaszania gleb	M – ODR, rolnicy	Brak chęci współpracy ze strony mieszkańców
							Rekultywacja i rewitalizacja terenów	W – Gmina Przyrów M – właściciele gruntów, przedsiębiorstwa	
						Minimalizacja stopnia i łagodzenie zasklepienia gleb	Ograniczenie do niezbędnego minimum powierzchni gleby objętej zabudową w tym przeznaczania gruntów na cele inne niż rolne i leśne	W – Gmina Przyrów	Sprzeciw mieszkańców
8.	Gospodarka odpadami i zapobieganie powstawania odpadów	Racjonalna gospodarka odpadami	Poziom przygotowania do ponownego użycia i recyklingu odpadów komunalnych [%] <u>Źródło:</u> UG Przyrów	- ¹⁸	45 <	Gospodarowanie odpadami komunalnymi w gminie oraz zwiększenie udziału odzysku	Sprawozdania z funkcjonowania systemu gospodarki odpadami komunalnymi	W – Gmina Przyrów	-
							Odbiór i zagospodarowanie odpadów komunalnych z terenu Gminy Przyrów	W – Gmina Przyrów	-
							Zmniejszenie ilości odpadów komunalnych ulegających biodegradacji, nieszkodliwianych przez składowanie.	W – Gmina Przyrów	-

¹⁸ Poziom przygotowania do ponownego użycia i recyklingu odpadów komunalnych będzie przedstawiany w taki sposób od roku 2021

Program Ochrony Środowiska dla Gminy Przyrów do roku 2025 z perspektywą do 2030 roku

Lp.	Obszar Interwencji	Cel	Wskaźnik			Kierunek interwencji	Zadania	Charakter zadania, podmiot odpowiedzialny	Ryzyka
			Nazwa (+ źródło danych)	Wartość bazowa	Wartość docelowa				
A	B	C	D	E	F	G	H	I	J
							Przygotowanie do ponownego wykorzystania i recyklingu materiałów odpadowych, takich jak papier, metal, tworzywa sztuczne i szkło z na poziomie wymaganym w przepisach prawnych	W – Gmina Przyrów	Zmiany koniunktury rynku odpadów skutkujące nieosiągnięciem wymaganych poziomów recyklingu
							Prowadzenie działalności informacyjno-edukacyjnej dotyczącej konieczności właściwego postępowania z odpadami niebezpiecznymi i innymi niż niebezpieczne	W – Gmina Przyrów M – organizacje pozarządowe	Brak zainteresowanych adresatów kampanii edukacyjnych. ograniczone środki finansowe
		Gospodarowania odpadami innymi niż komunalne	Masa wyrobów zawierających azbest na terenie gminy [kg] <u>Źródło:</u> baza azbestowa	1 837 697	1 700 000	Minimalizacja ilości wytwarzanych odpadów sektora gospodarczego i sukcesywne zwiększanie udziału tych odpadów poddanych procesom odzysku i unieszkodliwiania poza składowaniem	Wzmocnienie kontroli prawidłowego postępowania z odpadami	M – WIOŚ w Katowicach	Brak wystarczających zasobów ludzkich do realizacji zadania
							Demontaż oraz unieszkodliwianie odpadów zawierających azbest	W - Gmina Przyrów M - mieszkańcy	Brak środków na realizację zadania, opór mieszkańców
9.	Ochrona przyrody i krajobrazu	Zachowanie, odtworzenie i zrównoważone użytkowanie bioróżnorodności i georóżnorodności oraz ochrona krajobrazu	Ilość form ochrony przyrody [szt.] <u>Źródło:</u> CRFOP	5	≥5	Podejmowanie działań z zakresu pogłębiania i udostępniania wiedzy o zasobach przyrodniczych i walorach krajobrazowych województwa, w tym prowadzenie badań naukowych, inwentaryzacji przyrodniczej i monitoringu oraz działania z zakresu edukacji ekologicznej.	Popularyzacja wiedzy na temat walorów przyrodniczych gminy	W – Gmina Przyrów M – organizacje pozarządowe	Brak zainteresowanych adresatów kampanii edukacyjnych. ograniczone środki finansowe
			Lesistość gminy [%] <u>Źródło:</u> GUS	28,1	28,3	Wdrożenie narzędzi spójnego systemu zarządzania zasobami przyrody i krajobrazem zarówno na obszarach chronionych, jak i	Zapewnienie właściwej ochrony bioróżnorodności, terenów zieleni i krajobrazu w planowaniu przestrzennym poprzez adekwatne zapisy w planach zagospodarowania przestrzennego lub/i decyzjach o warunkach zabudowy	W – Gmina Przyrów	Sprzeciw mieszkańców

Program Ochrony Środowiska dla Gminy Przyrów do roku 2025 z perspektywą do 2030 roku

Lp.	Obszar Interwencji	Cel	Wskaźnik			Kierunek interwencji	Zadania	Charakter zadania, podmiot odpowiedzialny	Ryzyka
			Nazwa (+ źródło danych)	Wartość bazowa	Wartość docelowa				
A	B	C	D	E	F	G	H	I	J
						użytkowanych gospodarczo	Opracowanie Uproszczonych Planów Urządzenia Lasów	M – Starostwo Powiatowe w Częstochowie	-
						Zachowanie lub przywrócenie właściwego stanu ekosystemów i gatunków oraz przeciwdziałanie zagrożeniom dla bioróżnorodności i georóżnorodności	Odnowienia oraz przebudowa drzewostanów na terenach leśnych w kierunku zgodności z siedliskiem	M – Nadleśnictwa, właściciele lasów	-
					Zachowanie bioróżnorodności na terenach wiejskich z wykorzystaniem programów rolno-środowiskowych		M – ODR, rolnicy	Brak chętnych to udziału w programach	
					Zachowanie i odtwarzanie właściwego stanu siedlisk, cennych gatunków, elementów przyrody nieożywionej oraz krajobrazu na terenach chronionych, a także poza nimi		W – Gmina Przyrów M – organizacje pozarządowe, zarządcy terenu	Brak środków na realizację zadania	
					Usuwanie roślinności inwazyjnej		W – Gmina Przyrów M – właściciele terenu	Brak środków na realizację zadania	
					Prowadzenie prac pielęgnacyjno – konserwatorskich pomników przyrody		W – Gmina Przyrów	Brak środków na realizację zadania	
10.	Zagrożenia poważnymi awariami	Ograniczenie ryzyka wystąpienia poważnych awarii przemysłowych oraz minimalizacja ich skutków	Ilość poważnych awarii na terenie gminy <u>Źródło:</u> WIOŚ w Katowicach	0	0	Zmniejszenie zagrożenia oraz minimalizacja skutków w przypadku wystąpienia awarii	Wsparcie jednostek straży pożarnej w sprzęt do ratownictwa techniczno-chemiczno-ekologicznego oraz w zakresie zapobiegania i przeciwdziałania poważnym awariom	W – Gmina Przyrów M – Starostwo Powiatowe w Częstochowie	Brak środków na realizację zadania
							Usuwanie skutków poważnych awarii w środowisku	M – sprawcy awarii	-
							Zapobieganie lub usuwanie skutków zanieczyszczenia środowiska	M – Wojewoda, Marszałek Województwa Śląskiego, PSP, WIOŚ w Katowicach	Brak wystarczających zasobów ludzkich do realizacji zadania

Program Ochrony Środowiska dla Gminy Przyrów do roku 2025 z perspektywą do 2030 roku

Lp.	Obszar Interwencji	Cel	Wskaźnik			Kierunek interwencji	Zadania	Charakter zadania, podmiot odpowiedzialny	Ryzyka
			Nazwa (+ źródło danych)	Wartość bazowa	Wartość docelowa				
A	B	C	D	E	F	G	H	I	J
						Kreowanie właściwych zachowań społeczeństwa w sytuacji wystąpienia zagrożeń środowiska i życia ludzi z tytułu wystąpienia awarii przemysłowych	Edukacja społeczeństwa na rzecz kreowania prawidłowych zachowań w sytuacji wystąpienia zagrożeń środowiska i życia ludzi z tytułu poważnych awarii	W – Gmina Przyrów M – Policja, PSP, WIOŚ, Inspekcja Sanitarna	Brak zainteresowanych adresatów kampanii edukacyjnych. ograniczone środki finansowe

W – zadanie własne,
M – zadanie monitorowane.

źródło: Opracowanie własne, Gmina Przyrów

Tabela 35. Harmonogram rzeczowo-finansowy zadań własnych wyznaczonych w ramach POŚ.

Obszar interwencji	Zadanie	Podmiot odpowiedzialny za realizację (+ jednostki włączone)	Szacunkowe koszty realizacji zadania (tys. zł)					Źródła finansowania
			2022	2023	2024	2025	2026-2030	
Ochrona powietrza i klimatu	Realizacja obecnego programu ochrony powietrza wraz z weryfikacją zakładanych efektów	W – Gmina Przyrów	Koszty indywidualne jednostek					środki własne, WFOŚiGW
	Wdrażanie oraz aktualizacja planu gospodarki niskoemisyjnej	W – Gmina Przyrów	Zależne od potrzeb					środki własne, WFOŚiGW
	Uwzględnienie w planach rozwoju transportu działań mających wpływ na jakość powietrza, poprzez m.in. upłynnienie ruchu pojazdów, budowę obwodnic, oraz wprowadzanie ograniczeń w ruchu pojazdów ciężkich na drogach	W – Gmina Przyrów M – zarządcy dróg	w ramach działań własnych					środki własne, RPO WSL, PROW
	Rozwój komunikacji publicznej w oparciu o nowoczesny niskoemisyjny tabor autobusowy oraz stworzenie zintegrowanego systemu komunikacji (autobus, pociąg) mającego na celu przesiadkę z indywidualnych samochodów na rzecz transportu zbiorowego	W – Gmina Przyrów M – przedsiębiorstwa organizujące transport publiczny, Starostwo Powiatowe w Częstochowie	Zadanie ciągłe					środki własne, RPO WSL, POLiŚ
	Wspieranie rozwoju transportu rowerowego	W – Gmina Przyrów M – zarządcy dróg	Zadanie ciągłe					środki własne, RPO WSL, POLiŚ, WFOŚiGW
	Utrzymywanie czystości nawierzchni ulic przez ograniczenie wtórnego pylenia	W – Gmina Przyrów M – zarządcy dróg	Zadanie ciągłe					środki własne
	Realizacja inwestycji mających na celu ograniczenie emisji substancji zanieczyszczających z instalacji przemysłowych, oraz ograniczających szczególnie „niską emisję” oraz emisję niezorganizowaną	W – Gmina Przyrów M – podmioty gospodarcze	Zależne od potrzeb					środki własne, WFOŚiGW
	Realizacja kompleksowej termomodernizacji budynków użyteczności publicznej	W – Gmina Przyrów M – Starostwo Powiatowe w Częstochowie, jednostki sektora finansów publicznych	Zależne od potrzeb					środki własne, WFOŚiGW, RPO WSL
	Poprawa efektywności energetycznej w budynkach mieszkalnych, w tym poprzez ich kompleksową termomodernizację	W – Gmina Przyrów M – zarządzający nieruchomościami	Zależne od potrzeb					środki własne, WFOŚiGW, RPO WSL

Obszar interwencji	Zadanie	Podmiot odpowiedzialny za realizację (+ jednostki włączone)	Szacunkowe koszty realizacji zadania (tys. zł)					Źródła finansowania
			2022	2023	2024	2025	2026-2030	
	Prowadzenie kampanii edukacyjnych mających na celu wskazywanie prawidłowych postaw odnośnie ochrony powietrza, a także środków ostrożności odnośnie negatywnych skutków złej jakości powietrza	W – Gmina Przyrów M – Starostwo Powiatowe w Częstochowie, organizacje pozarządowe	Zadanie ciągłe					środki własne, WFOŚiGW
	Prowadzenie działań kontrolnych w zakresie zakazu spalania odpadów w indywidualnych systemach grzewczych jako elementu zmian w świadomości społeczeństwa oraz środek prewencyjny	W – Gmina Przyrów	w ramach działań własnych UG					środki własne
	Realizacja inwestycji w odnawialne źródła energii, w tym przez tworzenie farm fotowoltaicznych oraz lokalnych biogazowni	W – Gmina Przyrów M – zarządcy budynków, mieszkańcy	Zależne od potrzeb					środki własne, WFOŚiGW, RPO WSL
	Modernizacja oświetlenia ulicznego w Gminie Przyrów	W – Gmina Przyrów M – zarządcy dróg	Zależne od potrzeb					środki własne, WFOŚiGW
	Promowanie „zielonych zamówień publicznych”	W – Gmina Przyrów	Zadanie ciągłe					środki własne
	Kształtowanie postaw społecznych w kierunku wdrażania zasad efektywności energetycznej poprzez edukację ekologiczną, a także wzorce	W – Gmina Przyrów M – Starostwo Powiatowe w Częstochowie, organizacje pozarządowe	Zadanie ciągłe					środki własne, WFOŚiGW
Ochrona przed hałasem	Budowa dróg na terenie Gminy Przyrów	W – Gmina Przyrów M – zarządcy dróg	Zależne od potrzeb					środki własne, RPO WSL
	Stosowanie zabezpieczeń akustycznych na wymagających tego odcinkach dróg i linii kolejowych	W – Gmina Przyrów M – Zarządcy dróg i linii kolejowych	Zależne od potrzeb					środki własne, RPO WSL
	Stosowanie odpowiednich zapisów w planach zagospodarowania przestrzennego, umożliwiających ograniczenie emisji hałasu do środowiska	W – Gmina Przyrów	w ramach działań własnych UG					środki własne
	Edukacja ekologiczna w zakresie zapobiegania nadmiernej emisji hałasu	W – Gmina Przyrów	Zadanie ciągłe					środki własne, WFOŚiGW
Ochrona przed promieniowaniem elektromagnetycznym	Ograniczanie oddziaływania pól elektromagnetycznych m.in. poprzez preferowanie nisko konfliktowych	W – Gmina Przyrów	w ramach działań własnych UG					środki własne

Obszar interwencji	Zadanie	Podmiot odpowiedzialny za realizację (+ jednostki włączone)	Szacunkowe koszty realizacji zadania (tys. zł)					Źródła finansowania
			2022	2023	2024	2025	2026-2030	
	lokalizacji źródeł promieniowania elektromagnetycznego							
Gospodarowanie wodami	Działania edukacyjne, promocyjne, propagujące i upowszechniające wiedzę o konieczności, celach, zasadach i sposobach ochrony wód, w szczególności skierowane do dzieci i młodzieży	W – Gmina Przyrów M – PGW WP, organizacje pozarządowe					Zadanie ciągłe	środki własne, WFOŚiGW
	Działania związane z przywracaniem i poprawą ekologicznych funkcji wód i poprawą hydromorfologii koryt cieków, w tym: działania renaturyzacyjne i rewitalizacyjne, przywracanie drożności cieków, zwiększenie retencyjności naturalnej ich zlewni	W – Gmina Przyrów M – PGW WP					Zadanie ciągłe	środki własne, WFOŚiGW
	Konserwacja rowów melioracyjnych	W – Gmina Przyrów M – PGW WP, spółka wodna					Zależne od potrzeb	środki własne
	Rozwijanie systemów zagospodarowania wód opadowych na terenach zurbanizowanych, w tym: umożliwiających wykorzystanie wód opadowych, związanych z retencjonowaniem i czasowym przetrzymaniem wód opadowych związanych z tworzeniem tzw. „ogrodów deszczowych” związanych z zachęcaniem mieszkańców do tworzenia i utrzymywania obiektów mikroretencji wód	W – Gmina Przyrów					Zadanie ciągłe	środki własne, WFOŚiGW, RPO WSL
	Działania edukacyjne, upowszechniające wśród rolników wiedzę o dobrych praktykach w zakresie ochrony wód, poprawy retencyjności zlewni w szczególności dzięki zabiegom z zakresu fito- i agromelioracji oraz melioracji wodnych szczegółowych	W – Gmina Przyrów M – ODR					Zadanie ciągłe	środki własne, WFOŚiGW
	Działania edukacyjne, promocyjne, propagujące i upowszechniające wiedzę konieczności, celach, zasadach i sposobach ochrony przed suszą, w szczególności skierowane do dzieci i młodzieży	W – Gmina Przyrów M – PGW WP					Zadanie ciągłe	środki własne, WFOŚiGW

Obszar interwencji	Zadanie	Podmiot odpowiedzialny za realizację (+ jednostki włączone)	Szacunkowe koszty realizacji zadania (tys. zł)					Źródła finansowania
			2022	2023	2024	2025	2026-2030	
Gospodarka wodno-ściekowa	Budowa, rozbudowa i modernizacja sieci kanalizacji, w tym deszczowej	W – Gmina Przyrów M – Gminny Zakład Komunalny	Zależne od potrzeb					środki własne, WFOŚiGW, RPO WSL, PROW
	Budowa, rozbudowa i modernizacja urządzeń służących do oczyszczania ścieków komunalnych i zagospodarowywania osadów ściekowych i biomasy	W – Gmina Przyrów M – Gminny Zakład Komunalny	Zależne od potrzeb					środki własne, WFOŚiGW, RPO WSL, PROW
	Budowa, rozbudowa i modernizacja ujęć wody, stacji uzdatniania wody oraz infrastruktury służącej do zbiorowego zaopatrzenia w wodę	W – Gmina Przyrów M – Gminny Zakład Komunalny	Zależne od potrzeb					środki własne, WFOŚiGW, RPO WSL, PROW
	Budowa, rozbudowa i modernizacji urządzeń służących do optymalizacji wykorzystania istniejącej infrastruktury wodno-kanalizacyjnej (w tym systemy sterowania, monitoringu i przesyłania danych)	W – Gmina Przyrów M – Gminny Zakład Komunalny	Zależne od potrzeb					środki własne, WFOŚiGW, RPO WSL, PROW
	Działania edukacyjne, promocyjne, propagujące i upowszechniające wiedzę o konieczności, celach, zasadach i sposobach oszczędnego użytkowania wody oraz najważniejszych sprawach związanych z odprowadzaniem i oczyszczaniem ścieków, w szczególności skierowane do dzieci i młodzieży	W – Gmina Przyrów M – Gminny Zakład Komunalny	Zadanie ciągłe					środki własne, WFOŚiGW
	Prowadzenie ewidencji zbiorników bezodpływowych oraz przydomowych oczyszczalni ścieków	W – Gmina Przyrów	w ramach działań własnych UG					środki własne
	Budowa przydomowych oczyszczalni ścieków	W – Gmina Przyrów M – właściciele budynków	Zależne od potrzeb					środki własne, WFOŚiGW
Gospodarowanie zasobami geologicznymi	Ochrona złóż kopalin poprzez wprowadzanie odpowiednich zapisów w Miejscowych planach zagospodarowania przestrzennego	W – Gmina Przyrów	w ramach działań własnych UG					środki własne

Obszar interwencji	Zadanie	Podmiot odpowiedzialny za realizację (+ jednostki włączone)	Szacunkowe koszty realizacji zadania (tys. zł)					Źródła finansowania
			2022	2023	2024	2025	2026-2030	
Ochrona gleb	Rekultywacja i rewitalizacja terenów	W – Gmina Przyrów M – właściciele gruntów, przedsiębiorstwa	Zależne od potrzeb					środki własne
	Ograniczenie do niezbędnego minimum powierzchni gleby objętej zabudową w tym przeznaczania gruntów na cele inne niż rolne i leśne	W – Gmina Przyrów	w ramach działań własnych UG					środki własne
Gospodarka odpadami i zapobieganie powstawania odpadów	Sprawozdania z funkcjonowania systemu gospodarki odpadami komunalnymi	W – Gmina Przyrów	w ramach działań własnych UG					środki własne
	Odbiór i zagospodarowanie odpadów komunalnych z terenu Gminy Przyrów	W – Gmina Przyrów	w ramach działań własnych UG					środki własne
	Zmniejszenie ilości odpadów komunalnych ulegających biodegradacji, unieszkodliwianych przez składowanie.	W – Gmina Przyrów	Zadanie ciągłe					środki własne
	Przygotowanie do ponownego wykorzystania i recyklingu materiałów odpadowych, takich jak papier, metal, tworzywa sztuczne i szkło z na poziomie wymaganym w przepisach prawnych	W – Gmina Przyrów	Zadanie ciągłe					środki własne, WFOŚiGW, RPO WSL
	Prowadzenie działalności informacyjno-edukacyjnej dotyczącej konieczności właściwego postępowania z odpadami niebezpiecznymi i innymi niż niebezpieczne	W – Gmina Przyrów M – organizacje pozarządowe	Zadanie ciągłe					środki własne, WFOŚiGW
	Demontaż oraz unieszkodliwianie odpadów zawierających azbest	W - Gmina Przyrów M - mieszkańcy	Zależne od potrzeb					środki własne, WFOŚiGW
Ochrona przyrody i krajobrazu	Popularyzacja wiedzy na temat walorów przyrodniczych gminy	W – Gmina Przyrów M – organizacje pozarządowe	Zadanie ciągłe					środki własne, WFOŚiGW
	Zapewnienie właściwej ochrony bioróżnorodności, terenów zieleni i krajobrazu w planowaniu przestrzennym, ze szczególnym uwzględnieniem korytarzy ekologicznych poprzez adekwatne zapisy w planach	W – Gmina Przyrów	Zadanie ciągłe					środki własne

Obszar interwencji	Zadanie	Podmiot odpowiedzialny za realizację (+ jednostki włączone)	Szacunkowe koszty realizacji zadania (tys. zł)					Źródła finansowania
			2022	2023	2024	2025	2026-2030	
	zagospodarowania przestrzennego lub/i decyzjach o warunkach zabudowy							
	Zachowanie i odtwarzanie właściwego stanu siedlisk, cennych gatunków, elementów przyrody nieożywionej oraz krajobrazu na terenach chronionych, a także poza nimi	W – Gmina Przyrów M – organizacje pozarządowe, zarządcy terenu						środki własne
	Usuwanie roślinności inwazyjnej	W – Gmina Przyrów M – właściciele terenu						środki własne, WFOŚiGW
	Prowadzenie prac pielęgnacyjno – konserwatorskich pomników przyrody	W – Gmina Przyrów						środki własne
Zagrożenia poważnymi awariami	Wsparcie jednostek straży pożarnej w sprzęt do ratownictwa techniczno-chemiczno-ekologicznego oraz w zakresie zapobiegania i przeciwdziałania poważnym awariom	W – Gmina Przyrów M – Starostwo Powiatowe w Częstochowie						środki własne
	Edukacja społeczeństwa na rzecz kreowania prawidłowych zachowań w sytuacji wystąpienia zagrożeń środowiska i życia ludzi z tytułu poważnych awarii	W – Gmina Przyrów M – Policja, PSP, WIOŚ, Inspekcja Sanitarna						środki własne, WFOŚiGW

Źródło: opracowanie własne

W – zadanie własne,
M – zadanie monitorowane.

Tabela 36. Harmonogram realizacji zadań monitorowanych wraz z ich finansowaniem.

Obszar interwencji	Zadanie	Podmiot odpowiedzialny za realizację (+ jednostki włączone)	Szacunkowe koszty realizacji zadania (tys. zł)	Źródła finansowania	Dodatkowe informacje o zadaniu
Ochrona powietrza i klimatu	Realizacja zadań monitoringowych jakości powietrza w ramach Państwowego Monitoringu Środowiska	M – Regionalny Wydział Monitoringu Środowiska w Katowicach	w ramach działań własnych Regionalnego Wydziału Monitoringu Środowiska w Katowicach	środki własne	-
	Uwzględnienie w planach rozwoju transportu działań mających wpływ na jakość powietrza, poprzez m.in. upłynnienie ruchu pojazdów, budowę obwodnic, oraz wprowadzanie ograniczeń w ruchu pojazdów ciężkich na drogach	W – Gmina Przyrów M – zarządcy dróg	w ramach działań własnych	środki własne, RPO WSL, PROW	-
	Rozwój komunikacji publicznej w oparciu o nowoczesny niskoemisyjny tabor autobusowy oraz stworzenie zintegrowanego systemu komunikacji (autobus, pociąg) mającego na celu przesiadkę z indywidualnych samochodów na rzecz transportu zbiorowego	W – Gmina Przyrów M – przedsiębiorstwa organizujące transport publiczny, Starostwo Powiatowe w Częstochowie	Zadanie ciągłe	środki własne, RPO WSL, POLiŚ	-
	Wspieranie rozwoju transportu rowerowego	W – Gmina Przyrów M – zarządcy dróg	Zadanie ciągłe	środki własne, RPO WSL, POLiŚ, WFOŚiGW	-
	Utrzymywanie czystości nawierzchni ulic przez ograniczenie wtórnego pylenia	W – Gmina Przyrów M – zarządcy dróg	Zadanie ciągłe	środki własne	-
	Realizacja inwestycji mających na celu ograniczenie emisji substancji zanieczyszczających z instalacji energetycznych i przemysłowych, oraz ograniczających szczególnie „niską emisję” oraz emisję niezorganizowaną	W – Gmina Przyrów M – podmioty gospodarcze	Zależne od potrzeb	środki własne, WFOŚiGW	-
	Realizacja działań z zakresu ograniczania emisji ze źródeł spalania o małej mocy do 1MW poprzez wymianę systemów grzewczych na niskoemisyjne oraz poprzez montaż filtrów na kominkowych ograniczających emisję	M – mieszkańcy, wspólnoty mieszkaniowe	Zależne od potrzeb	środki własne, WFOŚiGW	-
	Realizacja kompleksowej termomodernizacji budynków użyteczności publicznej	W – Gmina Przyrów M – Starostwo Powiatowe w Częstochowie, jednostki sektora finansów publicznych	Zależne od potrzeb	środki własne, WFOŚiGW, RPO WSL	-

Obszar interwencji	Zadanie	Podmiot odpowiedzialny za realizację (+ jednostki włączone)	Szacunkowe koszty realizacji zadania (tys. zł)	Źródła finansowania	Dodatkowe informacje o zadaniu
	Poprawa efektywności energetycznej w budynkach mieszkalnych, w tym poprzez ich kompleksową termomodernizację	W – Gmina Przyrów M – zarządzający nieruchomościami	Zależne od potrzeb	środki własne, WFOŚiGW, RPO WSL	-
	Rozwój systemu informacyjnego dotyczącego monitoringu jakości powietrza i stanu jakości powietrza w skali lokalnej	M – Regionalny Wydział Monitoringu Środowiska w Katowicach	w ramach działań własnych Regionalnego Wydziału Monitoringu Środowiska w Katowicach	środki własne	-
	Prowadzenie kampanii edukacyjnych mających na celu wskazywanie prawidłowych postaw odnośnie ochrony powietrza, a także środków ostrożności odnośnie negatywnych skutków złej jakości powietrza	W – Gmina Przyrów M – Starostwo Powiatowe w Częstochowie, organizacje pozarządowe	Zadanie ciągłe	środki własne, WFOŚiGW	-
	Realizacja inwestycji w odnawialne źródła energii, w tym przez tworzenie farm fotowoltaicznych oraz lokalnych biogazowni	W – Gmina Przyrów M – zarządcy budynków, mieszkańcy	Zależne od potrzeb	środki własne, WFOŚiGW, RPO WSL	-
	Modernizacja oświetlenia ulicznego w Gminie Przyrów	W – Gmina Przyrów M – zarządcy dróg	Zależne od potrzeb	środki własne, WFOŚiGW	-
	Realizacja działań proefektywnościowych (w tym działań w zakresie budownictwa efektywnego energetycznie) przez osoby fizyczne, wspólnoty i spółdzielnie mieszkaniowe oraz przedsiębiorstwa	M – osoby fizyczne, wspólnoty i spółdzielnie mieszkaniowe, przedsiębiorstwa	Zadanie ciągłe	środki własne, WFOŚiGW	-
	Kształtowanie postaw społecznych w kierunku wdrażania zasad efektywności energetycznej poprzez edukację ekologiczną, a także wzorce	W – Gmina Przyrów M – organizacje pozarządowe	Zadanie ciągłe	środki własne, WFOŚiGW	-
Ochrona przed hałasem	Bieżący monitoring poziomów hałasu w ramach Państwowego Monitoringu Środowiska	M – Regionalny Wydział Monitoringu Środowiska w Katowicach	w ramach działań własnych Regionalnego Wydziału Monitoringu Środowiska w Katowicach	środki własne	-
	Ograniczenie hałasu przemysłowego na skutek zwiększenia działalności kontrolnej i inspekcyjnej oraz wdrażania zaleceń pokontrolnych	M – WIOŚ w Katowicach	w ramach działań własnych WIOŚ	środki własne	-
	Budowa dróg na terenie Gminy Przyrów	W – Gmina Przyrów M – zarządcy dróg	Zależne od potrzeb	środki własne, RPO WSL	-
	Stosowanie zabezpieczeń akustycznych na wymagających tego odcinkach dróg i linii kolejowych.	M – Zarządcy dróg i linii kolejowych	Zależne od potrzeb	środki własne, RPO WSL	-

Obszar interwencji	Zadanie	Podmiot odpowiedzialny za realizację (+ jednostki włączone)	Szacunkowe koszty realizacji zadania (tys. zł)	Źródła finansowania	Dodatkowe informacje o zadaniu
	Redukcja hałasu przemysłowego	M - przedsiębiorstwa	Zależne od potrzeb	środki własne	-
Ochrona przed promieniowaniem elektromagnetycznym	Gromadzenie danych nt. instalacji emitujących pola elektromagnetyczne wymagających zgłoszeń	M - Starostwo Powiatowe w Częstochowie	w ramach działań własnych starostwa powiatowego	środki własne	-
	Kontynuacja monitoringu pól elektromagnetycznych oraz rejestru terenów, na których stwierdzono przekroczenie dopuszczalnych poziomów w środowisku	M – Regionalny Wydział Monitoringu Środowiska Głównego Inspektoratu Ochrony Środowiska w Katowicach	w ramach działań własnych Regionalnego Wydziału Monitoringu Środowiska w Katowicach	środki własne	-
Gospodarowanie wodami	Prowadzenie monitoringu wód powierzchniowych i podziemnych w ramach Państwowego Monitoringu Środowiska oraz udostępnianie wyników tego monitoringu	M – Regionalny Wydział Monitoringu Środowiska w Katowicach, PIG-PIB	w ramach działań własnych jednostek	środki własne	-
	Działania edukacyjne, promocyjne, propagujące i upowszechniające wiedzę o konieczności, celach, zasadach i sposobach ochrony wód, w szczególności skierowane do dzieci i młodzieży	W – Gmina Przyrów M – PGW WP, organizacje pozarządowe	Zadanie ciągłe	środki własne, WFOŚiGW	-
	Działania związane z przywracaniem i poprawą ekologicznych funkcji wód i poprawą hydromorfologii koryt cieków, w tym: działania renaturyzacyjne i rewitalizacyjne, przywracanie drożności cieków, zwiększenie retencyjności naturalnej ich zlewni	W – Gmina Przyrów M – PGW WP	Zadanie ciągłe	środki własne, WFOŚiGW	-
	Realizacja obiektów małej retencji zgodnie z Programem małej retencji dla województwa śląskiego, w tym nietechnicznych form retencji wód	M – PGW WP	Zależne od potrzeb	środki własne	-
	Bieżąca konserwacja i utrzymanie cieków wodnych.	M – PGW WP	Zależne od potrzeb	środki własne	-
	Konserwacja rowów melioracyjnych	W – Gmina Przyrów M – PGW WP, spółka wodna	Zależne od potrzeb	środki własne	-
	Działania edukacyjne, upowszechniające wśród rolników wiedzę o dobrych praktykach w zakresie ochrony wód, poprawy retencyjności zlewni w szczególności dzięki zabiegom z zakresu fito- i agromelioracji oraz melioracji wodnych szczegółowych	W – Gmina Przyrów M - ODR	Zadanie ciągłe	środki własne, WFOŚiGW	-

Obszar interwencji	Zadanie	Podmiot odpowiedzialny za realizację (+ jednostki włączone)	Szacunkowe koszty realizacji zadania (tys. zł)	Źródła finansowania	Dodatkowe informacje o zadaniu
	Działania edukacyjne, promocyjne, propagujące i upowszechniające wiedzę konieczności, celach, zasadach i sposobach ochrony przed suszą, w szczególności skierowane do dzieci i młodzieży	W – Gmina Przyrów M – PGW WP	Zadanie ciągłe	środki własne, WFOŚiGW	-
Gospodarka wodno-ściekowa	Budowa, rozbudowa i modernizacja sieci kanalizacji, w tym deszczowej	W – Gmina Przyrów M – Gminny Zakład Komunalny	Zależne od potrzeb	środki własne, WFOŚiGW, RPO WSL, PROW	-
	Kanalizacja w pozostałych miejscowościach gminy	M – Gminny Zakład Komunalny	10 000	środki własne, WFOŚiGW, RPO WSL, PROW	-
	Budowa, rozbudowa i modernizacja urządzeń służących do oczyszczania ścieków komunalnych i zagospodarowywania osadów ściekowych i biomasy	W – Gmina Przyrów M – Gminny Zakład Komunalny	Zależne od potrzeb	środki własne, WFOŚiGW, RPO WSL, PROW	-
	Rozbudowa oczyszczalni ścieków	M – Gminny Zakład Komunalny	3 800	środki własne, WFOŚiGW, RPO WSL, PROW	-
	Budowa, rozbudowa i modernizacja ujęć wody, stacji uzdatniania wody oraz infrastruktury służącej do zbiorowego zaopatrzenia w wodę	W – Gmina Przyrów M – Gminny Zakład Komunalny	Zależne od potrzeb	środki własne, WFOŚiGW, RPO WSL, PROW	-
	Budowa, rozbudowa i modernizacji urządzeń służących do optymalizacji wykorzystania istniejącej infrastruktury wodno-kanalizacyjnej(w tym systemy sterowania, monitoringu i przesyłania danych)	W – Gmina Przyrów M – Gminny Zakład Komunalny	Zależne od potrzeb	środki własne, WFOŚiGW, RPO WSL, PROW	-
	Działania edukacyjne, promocyjne, propagujące i upowszechniające wiedzę o konieczności, celach, zasadach i sposobach oszczędnego użytkowania wody oraz najważniejszych sprawach związanych z odprowadzaniem i oczyszczaniem ścieków, w szczególności skierowane do dzieci i młodzieży	W – Gmina Przyrów M – Gminny Zakład Komunalny	Zadanie ciągłe	środki własne, WFOŚiGW	-
	Prowadzenie kontroli przestrzegania przez podmioty warunków wprowadzania ścieków do wód lub do ziemi	M – WIOŚ w Katowicach	w ramach działań własnych WIOŚ	środki własne	-

Obszar interwencji	Zadanie	Podmiot odpowiedzialny za realizację (+ jednostki włączone)	Szacunkowe koszty realizacji zadania (tys. zł)	Źródła finansowania	Dodatkowe informacje o zadaniu
	Budowa przydomowych oczyszczalni ścieków	W – Gmina Przyrów M – właściciele budynków	Zależne od potrzeb	środki własne, WFOŚiGW	-
Gospodarowanie zasobami geologicznymi	Współdziałanie organów koncesyjnych w celu ochrony rejonów występowania udokumentowanych złóż objętych koncesją oraz eliminacja nielegalnego wydobycia poprzez system kontroli	M – organy nadzoru górniczego, Urząd Marszałkowski Województwa Śląskiego, Starostwo Powiatowe w Częstochowie	w ramach działań własnych jednostek	środki własne	-
Ochrona gleb	Promocja rolnictwa zintegrowanego	M – ODR	Zadanie ciągle	środki własne, WFOŚiGW	-
	Kontrola poziomu zanieczyszczeń gleb - rozwój sieci monitoringu gleb	M – OSChR, IUNG, GIOŚ	w ramach działań własnych jednostek	środki własne	-
	Zapobieganie zanieczyszczeniom gleb metalami ciężkimi, promieniotwórczymi oraz środkami ochrony roślin	M – ODR, Zarząd Województwa Śląskiego, Wojewódzka Inspekcja Ochrony Roślin i Nasiennictwa	w ramach działań własnych jednostek	środki własne	-
	Stosowanie dobrych praktyk rolniczych mających na celu przeciwdziałanie: - spadkowi zawartości próchnicy, - wzrostowi gęstości objętościowej i zmniejszaniu porowatości, zasolenia oraz zakwaszania gleb	M – ODR, rolnicy	Zadanie ciągle	środki własne	-
	Rekultywacja i rewitalizacja terenów	W – Gmina Przyrów M – właściciele gruntów, przedsiębiorstwa	Zależne od potrzeb	środki własne, WFOŚiGW	-
Gospodarka odpadami i zapobieganie powstawania odpadów	Prowadzenie działalności informacyjno-edukacyjnej dotyczącej konieczności właściwego postępowania z odpadami niebezpiecznymi i innymi niż niebezpieczne	W – Gmina Przyrów M – organizacje pozarządowe	Zadanie ciągle	środki własne, WFOŚiGW	-
	Wzmacnianie kontroli prawidłowego postępowania z odpadami	M – WIOŚ w Katowicach	w ramach działań własnych WIOŚ	środki własne	-
	Demontaż oraz unieszkodliwianie odpadów zawierających azbest	W - Gmina Przyrów M - mieszkańcy	Zależne od potrzeb	środki własne, WFOŚiGW	-

Obszar interwencji	Zadanie	Podmiot odpowiedzialny za realizację (+ jednostki włączone)	Szacunkowe koszty realizacji zadania (tys. zł)	Źródła finansowania	Dodatkowe informacje o zadaniu
Ochrona przyrody i krajobrazu	Popularyzacja wiedzy na temat walorów przyrodniczych gminy	W – Gmina Przyrów M – organizacje pozarządowe	Zadanie ciągłe	środki własne, WFOŚiGW	-
	Opracowanie Uproszczonych Planów Urządzenia Lasów	M – Starostwo Powiatowe w Częstochowie	w ramach działań własnych starostwa powiatowego	środki własne	-
	Odnowienia oraz przebudowa drzewostanów na terenach leśnych w kierunku zgodności z siedliskiem	M – Nadleśnictwa, właściciele lasów	Zgodnie z Planem Urządzenia Lasu	środki własne	-
	Zachowanie bioróżnorodności na terenach wiejskich z wykorzystaniem programów rolno-środowiskowych	M – ODR, rolnicy	Zależne od potrzeb	środki własne, PROW	-
	Zachowanie i odtwarzanie właściwego stanu siedlisk, cennych gatunków, elementów przyrody nieożywionej oraz krajobrazu na terenach chronionych, a także poza nimi	W – Gmina Przyrów M – organizacje pozarządowe, zarządcy terenu	Zadanie ciągłe	środki własne	-
	Usuwanie roślinności inwazyjnej	W – Gmina Przyrów M – właściciele terenu	Zależne od potrzeb	środki własne, WFOŚiGW	-
Zagrożenia poważnymi awariami	Wsparcie jednostek straży pożarnej w sprzęt do ratownictwa techniczno-chemiczno-ekologicznego oraz w zakresie zapobiegania i przeciwdziałania poważnym awariom	W – Gmina Przyrów M – Starostwo Powiatowe w Częstochowie	Zależne od potrzeb	środki własne	-
	Usuwanie skutków poważnych awarii w środowisku	M – sprawcy awarii	Zależne od potrzeb	środki własne	-
	Zapobieganie lub usuwanie skutków zanieczyszczenia środowiska	M – Wojewoda, Marszałek Województwa Śląskiego, PSP, WIOŚ w Katowicach	Zależne od potrzeb	środki własne	-
	Edukacja społeczeństwa na rzecz kreowania prawidłowych zachowań w sytuacji wystąpienia zagrożeń środowiska i życia ludzi z tytułu poważnych awarii	W – Gmina Przyrów M – Policja, PSP, WIOŚ, Inspekcja Sanitarna	Zadanie ciągłe	środki własne, WFOŚiGW	-

Opracowanie własne

7. System realizacji programu ochrony środowiska

Właściwe wykorzystanie możliwych rozwiązań o charakterze organizacyjnym ma istotne znaczenie w procesie wdrażania programu i jego realizacji. Wprowadzenie zasad monitoringu umożliwi sprawną realizację działań, jak również pozwoli na bieżącą aktualizację celów programu. Sformułowanie zasad zarządzania środowiskiem stanowi więc podstawę sprawnej realizacji i kontroli działań programowych.

Zarządzanie programem to sukcesywna realizacja następujących zadań:

1) Wdrożenie programu i jego realizacja, a w szczególności:

- koordynacja przebiegu wdrażania i realizacji,
- bieżąca ocena realizacji i aktualizacja celów,
- raporty na temat wykonania programu.

2) Edukacja ekologiczna:

- utworzenie systemu edukacji ekologicznej,
- udostępnienie informacji o stanie środowiska,
- publikacja informacji o stanie środowiska.

7.1. Współpraca z interesariuszami

Podczas tworzenia niniejszego dokumentu pozyskano dane od:

- Głównego Urzędu Statystycznego w Warszawie;
- Państwowego Gospodarstwa Wodnego Wody Polskie;
- Głównej Dyrekcji Ochrony Środowiska w Warszawie;
- Regionalnej Dyrekcji Ochrony Środowiska w Katowicach;
- Wojewódzkiego Inspektoratu Ochrony Środowiska w Katowicach;
- Państwowego Gospodarstwa Leśnego Lasy Państwowe;
- Przedsiębiorstw zajmujących się odbiorem odpadów,
- Największych przedsiębiorców mających siedzibę i działających na terenie Gminy Przyrów.

W ramach opracowanego dokumentu wyznaczono zadania własne oraz koordynowane, za których współrealizację odpowiedzialni będą:

- Główny Inspektorat Ochrony Środowiska;
- Instytut Uprawy, Nawożenia i Gleboznawstwa;
- Mieszkańcy;
- Przedsiębiorcy;
- Państwowe Gospodarstwo Wodne Wody Polskie;
- Wojewoda Śląski;
- Wojewódzki Inspektorat Ochrony Środowiska w Katowicach;
- Zarządcy dróg.

7.2. Sprawozdawczość

Zgodnie z art. 18 ust. 2 ustawy z dnia 27 kwietnia 2001 roku Prawo Ochrony Środowiska (Dz. U. 2021 poz. 1973 z późn. zm.) Wójt Gminy Przyrów co 2 lata przedstawi Radzie Gminy Raport z realizacji Programu Ochrony Środowiska. Po przedstawieniu ww. raportu Radzie Gminy, należy przekazać go do organu wykonawczego powiatu.

7.3. Monitoring realizacji programu

W celu przedstawienia stopnia realizacji Programu Ochrony Środowiska oraz zobrazowania zmian zachodzących w środowisku na terenie omawianej Gminy, należy posługiwać się wyznaczonymi wskaźnikami monitoringu. Wskaźniki te determinują wyznaczone zadania, których realizacja przyczyni się do poprawy stanu środowiska na terenie Gminy Przyrów.

Kontrola realizacji Programu Ochrony Środowiska wymaga oceny zarówno stopnia realizacji celów i zadań, jak i terminowości ich wykonania. Istotne znaczenie ma tu również analiza rozbieżności pomiędzy założeniami a realizacją.

Ocena realizacji programu polega na monitorowaniu zmian w wielu wzajemnie powiązanych strefach. System monitorowania w celu uzyskiwania kompatybilnych informacji w skali regionu powinien uwzględniać następujące działania:

- zebranie danych liczbowych,
- uporządkowanie, przetworzenie, analiza zebranych danych,
- przygotowanie raportu,
- analiza porównawcza,
- aktualizacja.

W celu kontroli nad terminową realizacją zadań określonych w niniejszym programie zaleca się dokonywanie analizy realizacji zadań Programu z uwzględnieniem mierników zestawionych w tabeli nr 34.

7.4. Źródła finansowania

Realizacja zadań inwestycyjnych w zakresie ochrony środowiska wymaga nakładów finansowych znacznie przewyższających możliwości budżetowe jednostek samorządu terytorialnego. Istnieje zatem potrzeba pozyskania zewnętrznych źródeł finansowego wsparcia przedsięwzięć inwestycyjnych.

Dla jednostek samorządowych dostępnymi sposobami finansowania inwestycji są:

- środki własne,
- kredyty i pożyczki udzielane w bankach komercyjnych,
- kredyty i pożyczki preferencyjne udzielane przez instytucje wspierające rozwój gmin,
- dotacje państwowe z funduszy krajowych i zagranicznych,
- emisja obligacji.

7.4.1. Fundusze krajowe

Wszelkie działania związane z ochroną środowiska i ekologią są wspierane finansowo poprzez różne krajowe i zagraniczne fundusze ekologiczne oraz programy a także środki własne inwestorów.

Do publicznych funduszy ochrony środowiska w Polsce zalicza się:

- Narodowy Fundusz Ochrony Środowiska i Gospodarki Wodnej (NFOŚiGW),
- Wojewódzkie Fundusze Ochrony Środowiska i Gospodarki Wodnej (WFOŚiGW).

Narodowy Fundusz Ochrony Środowiska i Gospodarki Wodnej

Narodowy Fundusz Ochrony Środowiska i Gospodarki Wodnej jest największą instytucją realizującą poprzez finansowanie inwestycji z zakresu ochrony środowiska i gospodarki wodnej, w obszarach ważnych z punktu widzenia procesu dostosowawczego do standardów i norm Unii Europejskiej. Narodowy Fundusz działa od 1 lipca 1989 roku, a powstał na podstawie ustawy z dnia 31 stycznia 1980 roku o ochronie i kształtowaniu środowiska. Celem działalności Narodowego Funduszu jest finansowe wspieranie inwestycji ekologicznych o znaczeniu i zasięgu ogólnopolskim i ponadregionalnym oraz zadań lokalnych, istotnych z punktu widzenia potrzeb środowiska.

Dystrybucja środków finansowych z Narodowego Funduszu Ochrony Środowiska i Gospodarki Wodnej odbywa się w ramach następujących dziedzin:

- Ochrona powietrza,
- Ochrona wód i gospodarka wodna,
- Ochrona powierzchni ziemi,
- Ochrona przyrody i krajobrazu oraz leśnictwo,
- Geologia i górnictwo,
- Edukacja ekologiczna,
- Państwowy Monitoring Środowiska,
- Programy międzydziedzinowe,
- Nadzwyczajne zagrożenia środowiska,
- Ekspertyzy i prace badawcze.

W Narodowym Funduszu stosowane są trzy formy dofinansowywania:

- finansowanie pożyczkowe (pożyczki udzielane przez NF, kredyty udzielane przez banki ze środków NF, konsorcja czyli wspólne finansowanie NF z bankami, linie kredytowe ze środków NF obsługiwane przez banki).
- finansowanie dotacyjne (dotacje inwestycyjne, dotacje nieinwestycyjne, dopłaty do kredytów bankowych, umorzenia) .
- finansowanie kapitałowe (obejmowanie akcji i udziałów w zakładanych bądź już istniejących spółkach w celu osiągnięcia efektu ekologicznego).

Narodowy Fundusz Ochrony Środowiska ma bardzo istotne znaczenie dla ochrony środowiska i gospodarki kraju:

- finansuje ochronę środowiska,
- uruchamia środki innych inwestorów,
- stymuluje nowe inwestycje,
- wspomaga tworzenie nowych miejsc pracy,

- ważny dla zrównoważonego rozwoju.

Szczegółowy zakres działalności NFOŚiGW, lista programów i przedsięwzięć priorytetowych, kryteria i zasady udzielania wsparcia finansowego, a także wzory wniosków i procedury ich rozpatrywania dostępne są w oficjalnym serwisie internetowym: www.nfosigw.gov.pl oraz w siedzibie Funduszu w Warszawie przy ul. Konstruktorskiej 3a.

Wojewódzki Fundusz Ochrony Środowiska i Gospodarki Wodnej w Katowicach¹⁹

Wojewódzki Fundusz Ochrony Środowiska i Gospodarki Wodnej w Katowicach to samodzielna instytucja finansowa, powołana do wspierania przedsięwzięć w dziedzinie ekologii.

Realizując swoją misję, Fundusz koncentruje się na:

- wspieraniu działań proekologicznych podejmowanych przez administrację publiczną, przedsiębiorców, instytucje i organizacje pozarządowe,
- zarządzaniu środkami europejskimi ukierunkowanymi na ochronę środowiska i gospodarkę wodną.

Realizacja zadań statutowych WFOŚiGW odbywa się zgodnie z corocznie uchwalanym planem pracy. Wsparcie finansowe realizowane jest poprzez udzielanie pożyczek i dotacji na zadania realizowane w następujących komponentach środowiska:

- ochrona wód,
- ochrona atmosfery,
- gospodarka wodna,
- ochrona powierzchni ziemi,
- ochrona przyrody,
- monitoring środowiska,
- nadzwyczajne zagrożenia środowiska,
- edukacja ekologiczna.

Szczegółowe informacje na temat działalności WFOŚiGW w Katowicach można znaleźć na stronie internetowej funduszu: www.wfosigw.katowice.pl lub pod nr telefonu: 32 60 32 200 oraz siedzibie funduszu.

7.4.2. Fundusze Unii Europejskiej

Przewiduje się również możliwości finansowania działań adaptacyjnych z nowej Perspektywy finansowej 2021-2027. Fundusze Europejskie na lata 2021-2027 to 72,2 miliarda euro z polityki spójności oraz 3,8 mld euro środków z Funduszu na rzecz Sprawiedliwej Transformacji. Łącznie to około 76 miliardów euro. Środki zostaną przeznaczone na realizację inwestycji w innowacje, przedsiębiorczość, cyfryzację, infrastrukturę, ochronę środowiska, energetykę, edukację i sprawy społeczne.

Podstawowym dokumentem, który określa współpracę UE z Polską, jest Umowa Partnerstwa (UP). To uzgodniona z Komisją Europejską strategia wykorzystania Funduszy

¹⁹ źródło: www.wfosigw.katowice.pl

Europejskich. Dokument określa cele i sposób inwestowania funduszy unijnych z polityki spójności.

Polityka spójności na lata 2021-27 ma obejmować następujące fundusze: Europejski Fundusz Rozwoju Regionalnego (EFRR), Fundusz Spójności (FS), Europejski Fundusz Społeczny+ (EFS+) oraz Fundusz Sprawiedliwej Transformacji (FST). Wspólna polityka rybołówstwa obejmie Europejski Fundusz Morski i Rybacki (EFMR). Fundusze te wzajemnie się uzupełniają.

Europejski Fundusz Rozwoju Regionalnego służy wzmocnieniu spójności gospodarczej i społecznej Unii Europejskiej. Ma on łagodzić dysproporcje w rozwoju europejskich regionów i zmniejszać braki w zakresie rozwoju regionów znajdujących się w najmniej korzystnej sytuacji.

Fundusz Spójności służy redukowaniu dysproporcji gospodarczych i społecznych oraz promowaniu zrównoważonego rozwoju. W jego ramach realizowane są strategiczne projekty w obszarach ochrony środowiska i transportu, w tym transeuropejskich sieci transportowych (TEN-T).

Europejski Fundusz Społeczny+ ma być głównym narzędziem UE służącym zwiększaniu spójności społecznej i gospodarczej, odpowiadaniu na wyzwania rynku pracy i wyzwania społeczne oraz stymulowaniu zrównoważonego rozwoju gospodarczego poprzez inwestowanie w kapitał ludzki. EFS+ będzie obejmować obecnie rozproszone instrumenty: EFS, Inicjatywę na rzecz osób młodych (YEI), Europejski Fundusz Pomocy Najbardziej Potrzebującym (FEAD) oraz Europejski Program na rzecz Zatrudnienia i Innowacji Społecznych (EaSI).

Proponowane fundusze polityki spójności będzie uzupełniał **Fundusz Sprawiedliwej Transformacji**. Jest on częścią Europejskiego Zielonego Ładu (European Green Deal) i elementem (I filarem) Mechanizmu Sprawiedliwej Transformacji. Celem FST jest łagodzenie skutków społecznych i ekonomicznych transformacji energetycznej.

Europejski Fundusz Morski i Rybacki to fundusz na rzecz unijnej polityki morskiej i rybołówstwa. Celem funduszu jest szeroko rozumiane wsparcie społeczności nadmorskich, w tym m.in. wspieranie rybaków w przechodzeniu na zrównoważone rybołówstwo czy finansowanie projektów przyczyniających się do tworzenia nowych miejsc pracy oraz podnoszenia jakości życia społeczności nadmorskich w Europie.

Podobnie jak w latach 2014-2020 również w nowej rozpoczynającej się perspektywie około 60% funduszy z polityki spójności trafi do programów realizowanych na poziomie krajowym. Pozostałe 40% otrzymają programy regionalne, zarządzane przez marszałków województw.

Programy krajowe będą tematycznie zbliżone do tych realizowanych obecnie. Oznacza to, że pieniądze z polityki spójności zainwestujemy między innymi w:

- rozwój infrastruktury i ochronę środowiska,
- powiększanie kapitału ludzkiego,
- budowanie kompetencji cyfrowych
- wsparcie makroregionu Polski Wschodniej.

Jest już znany podział środków na poszczególne programy krajowe:

- **Infrastruktura i Środowisko** – 25,1 mld euro (między innymi największe inwestycje infrastrukturalne, drogi, koleje, transport publiczny, ochrona środowiska)
- **Inteligentny Rozwój** – 8 mld euro (między innymi innowacje, współpraca nauki i biznesu)
- Wiedza, Edukacja, Rozwój – 4,3 mld euro (między innymi nauka, edukacja, żłobki, sprawy społeczne)
- **Polska Cyfrowa** – 2 mld euro (między innymi cyfryzacja, sieci szerokopasmowe)
- **Polska Wschodnia** – 2,5 mld euro (specjalna pula wsparcia dla województw Polski Wschodniej)
- **Pomoc Techniczna** – 0,5 mld euro (wsparcie dla instytucji wdrażających fundusze UE)
- Program dotyczący sprawiedliwej transformacji – 4,4 mld euro (pomoc w transformacji dla regionów górniczych: śląskiego, małopolskiego, dolnośląskiego, wielkopolskiego, łódzkiego i lubelskiego)
- **Program Pomoc Żywnościowa** – 0,2 mld euro
- **Program Ryby** – 0,5 mld euro
- **programy Europejskiej Współpracy Terytorialnej** – 0,56 mld euro.

Nazwy programów krajowych nie są jeszcze ustalone. Programy będą miały podobny zakres tematyczny do tych, które znamy z perspektywy 2014-2020, dlatego w powyższym zestawieniu użyto nazw dotychczasowych programów.

Podzielone zostały także fundusze na programy regionalne:

- dolnośląskie – 870 mln euro
- kujawsko-pomorskie – 1,475 mld euro
- lubelskie – 1,768 mld euro
- lubuskie – 736 mln euro
- łódzkie – 1,631 mld euro
- małopolskie – 1,541 mld euro
- mazowieckie – 1,67 mld euro
- opolskie – 763 mln euro
- podkarpackie – 1,661 mld euro
- podlaskie – 992 mln euro
- pomorskie – 1,129 mld euro
- śląskie – 2,365 mld euro
- świętokrzyskie – 1,106 mld euro
- warmińsko-mazurskie – 1,228 mld euro
- wielkopolskie – 1,070 mld euro
- zachodniopomorskie – 1,311 mld euro

Pieniądze na programy regionalne podzielono według algorytmu opartego na obiektywnych kryteriach, między innymi na liczbie ludności i PKB na mieszkańca. 75% środków zostało już podzielonych, a 25% przeznaczono na rezerwę programową do podziału na późniejszym etapie programowania w czasie negocjacji kontraktu programowego.

Dodatkowo sześć regionów (śląskie, łódzkie, małopolskie, lubelskie, dolnośląskie i wielkopolskie) otrzyma 4,4 mld euro z funduszu sprawiedliwej transformacji i polityki spójności (3,8 mld euro z FST + 560 mln euro z polityki spójności).

Program dla Polski Wschodniej będzie obejmował sześć regionów – lubelskie, podkarpackie, podlaskie, świętokrzyskie, warmińsko-mazurskie oraz, co jest nowością w tej perspektywie, mazowieckie (bez Warszawy i 9 otaczających ją powiatów)^{20 21}.

²⁰ <https://www.funduszeuropejskie.gov.pl/strony/o-funduszach/fundusze-na-lata-2021-2027/dowiedz-sie-wiecej-o-funduszach-europejskich-na-lata-2021-2027/>

²¹ Grzegorz Karwatowicz, Fundusze europejskie 2021 – 2027. Co Nas czeka w nowej perspektywie finansowej ?<https://przetargowa.pl/fundusze-europejskie-2021-2027-co-nas-czeka-w-nowej-perspektywie-finansowej/>

Spis tabel:

Tabela 1. Słownik skrótów.....	5
Tabela 2. Dane demograficzne (stan na 31.XII.2020 r.).....	9
Tabela 3. Bezrobocie (stan na 31.XII.2020 r.).....	9
Tabela 4. Rodzaje oraz źródła zanieczyszczeń powietrza.....	23
Tabela 5. Przeciętny skład spalin silnikowych (w % objętościowo).....	25
Tabela 6. Klasy stref i wymagane działania w zależności od poziomów stężeń zanieczyszczenia uzyskanych w rocznej ocenie jakości powietrza, dla przypadków gdy dla zanieczyszczenia jest określony poziom dopuszczalny.....	29
Tabela 7. Klasy stref i oczekiwane działania w zależności od poziomów stężeń zanieczyszczenia, uzyskanych w rocznej ocenie jakości powietrza, dla przypadków gdy dla zanieczyszczenia jest określony poziom docelowy.....	29
Tabela 8. Klasy stref i wymagane działania w zależności od poziomów stężeń ozonu z uwzględnieniem poziomu celu długoterminowego.....	30
Tabela 9. Wynikowe klasy strefy śląskiej dla poszczególnych zanieczyszczeń, uzyskane w ocenie rocznej za 2020 r. dokonanej z uwzględnieniem kryteriów ustanowionych w celu ochrony zdrowia. .	30
Tabela 10. Wynikowe klasy strefy śląskiej dla poszczególnych zanieczyszczeń, uzyskane w ocenie rocznej za 2020 r. dokonanej z uwzględnieniem kryteriów ustanowionych w celu ochrony roślin.	30
Tabela 11. Zestawienie informacji dotyczących oszacowanej powierzchni podobszarów przekroczeń dobowego poziomu dopuszczalnego pyłu zawieszonego PM10 w województwie śląskim.	32
Tabela 12. Zestawienie informacji dotyczących oszacowanej powierzchni podobszarów przekroczeń dobowego poziomu dopuszczalnego pyłu zawieszonego PM2,5 faza I w województwie śląskim.	34
Tabela 13. Zestawienie informacji dotyczących oszacowanej powierzchni podobszarów przekroczeń dobowego poziomu dopuszczalnego pyłu zawieszonego PM2,5 faza II w województwie śląskim.	36
Tabela 14. Zestawienie informacji dotyczących oszacowanej powierzchni podobszarów przekroczeń poziomu docelowego benzo(a)pirenu w 2020 roku.....	39
Tabela 15. Zestawienie informacji dotyczących oszacowanej powierzchni podobszarów przekroczeń poziomu celu długoterminowego ozonu n8d120 w 2020 roku.	41
Tabela 16. Zestawienie informacji dotyczących oszacowanej powierzchni podobszarów przekroczeń poziomu docelowego AOT40 ustanowionego ze względu na ochronę roślin w 2020 roku	42
Tabela 17. Zestawienie działań krótkoterminowych oraz innych środków zaradczych przewidzianych do realizacji w województwie śląskim.....	44
Tabela 18. Dopuszczalne poziomy hałasu w zależności od przeznaczenia terenu.....	54
Tabela 19. Częstotliwość pola elektromagnetycznego, dla której określa się parametry fizyczne charakteryzujące oddziaływanie pola elektromagnetycznego na środowisko oraz dopuszczalne poziomy pola elektromagnetycznego, charakteryzowane przez dopuszczalne wartości parametrów fizycznych dla terenów przeznaczonych pod zabudowę mieszkaniową.....	57
Tabela 20. Zakresy częstotliwości pól elektromagnetycznych, dla których określa się parametry fizyczne charakteryzujące oddziaływanie pól elektromagnetycznych na środowisko oraz dopuszczalne poziomy pól elektromagnetycznych, charakteryzowane przez dopuszczalne wartości parametrów fizycznych dla miejsc dostępnych dla ludności.	58
Tabela 21. Wyniki pomiarów poziomów pól elektromagnetycznych na terenie Gminy Przyrów w latach 2017-2020.....	59
Tabela 22. Jednolite Części Wód Powierzchniowych znajdujące się na obszarze Gminy Przyrów.....	61
Tabela 23. Charakterystyka JCWPd nr 99.....	63
Tabela 24. Stan JCWP zlokalizowanych na terenie Gminy Przyrów.....	66
Tabela 25. Ocena stanu JCWP obejmujących swoim zasięgiem Gminę Przyrów, w latach 2014- 2019.	66
Tabela 26. Schemat oceny stanu jednolitych części wód powierzchniowych.....	66
Tabela 27. Wyniki oceny stanu wód podziemnych dla JCWPd nr 99.....	67
Tabela 28. Charakterystyka sieci wodociągowej na terenie Gminy Przyrów (stan na 2020 r.).....	70
Tabela 29. Charakterystyka sieci kanalizacyjnej na terenie Gminy Przyrów (stan na 2020 r.).....	70

Tabela 30. Surowce naturalne występujące na terenie Gminy Przyrów.	73
Tabela 31. Powierzchnia geodezyjna gminy według kierunków wykorzystania (2020 r.)	77
Tabela 32. Wykaz funkcjonujących instalacji komunalnych na terenie województwa śląskiego.	81
Tabela 33. Struktura lasów położonych na terenie Gminy Przyrów w roku 2020.	89
Tabela 34. Wykaz kierunków interwencji, celów oraz zadań wyznaczonych w ramach POŚ.	97
Tabela 35. Harmonogram rzeczowo-finansowy zadań własnych wyznaczonych w ramach POŚ.	108
Tabela 36. Harmonogram realizacji zadań monitorowanych wraz z ich finansowaniem.	114

Spis rysunków:

Rysunek 1. Położenie Gminy Przyrów na tle powiatu częstochowskiego.	7
Rysunek 2. Położenie Gminy Przyrów na tle podziału fizyko-geograficznego Polski.	8
Rysunek 3. Podział województwa śląskiego na strefy ochrony powietrza.	28
Rysunek 4. Zasięg podobszarów przekroczeń dobowego poziomu dopuszczalnego pyłu zawieszonego PM10 w województwie śląskim w 2020 roku.	31
Rysunek 5. Zasięg podobszarów przekroczeń dobowego poziomu dopuszczalnego pyłu zawieszonego PM2,5 faza I w województwie śląskim w 2020 roku.	34
Rysunek 6. Zasięg podobszarów przekroczeń dobowego poziomu dopuszczalnego pyłu zawieszonego PM2,5 faza II w województwie śląskim w 2020 roku.	35
Rysunek 7. Zasięg podobszarów przekroczeń poziomu docelowego benzo(a)pirenu w województwie śląskim w 2020 roku.	38
Rysunek 8. Zasięg podobszarów przekroczeń poziomu docelowego ozonu n8d120 w województwie śląskim w 2020 roku.	40
Rysunek 9. Zasięg podobszarów przekroczeń poziomu docelowego AOT40 ustanowionego ze względu na ochronę roślin w województwie śląskim w 2020 roku.	42
Rysunek 10. Linie elektroenergetyczne wysokich napięć na tle Gminy Przyrów.	59
Rysunek 11. JCWP na tle Gminy Przyrów.	62
Rysunek 12. Gmina Przyrów na tle JCWPd nr 99.	63
Rysunek 13. GZWP na tle Gminy Przyrów.	65
Rysunek 14. Parki Krajobrazowe na tle Gminy Przyrów.	87
Rysunek 15. Rezerwat Wielki Las na tle Gminy Przyrów.	88
Rysunek 16. Korytarze ekologiczne na tle Gminy Przyrów.	89
Rysunek 17. Nadleśnictwa na tle Gminy Przyrów.	90

Uzasadnienie

do uchwały w sprawie przyjęcia „Programu Ochrony Środowiska dla Gminy Przyrów do roku 2025 z perspektywą do 2030 roku”

Obowiązek wykonania programu ochrony środowiska wynika z przepisów ustawy z dnia 27 kwietnia 2001 roku – Prawo ochrony środowiska (t.j. Dz. U. 2021, poz. 1973 z późn. zm.). Zgodnie z art. 17 ust. 1 powołanej ustawy organ wykonawczy województwa, powiatu i gminy, w celu realizacji polityki ekologicznej państwa, sporządza odpowiednio wojewódzkie, powiatowe i gminne programy ochrony środowiska.

Programy, o których mowa w art. 17 ust. 1 cytowanej ustawy, uchwała odpowiednio sejmik województwa, rada powiatu oraz rada miasta i gminy.

„Program Ochrony Środowiska dla Gminy Przyrów do roku 2025 z perspektywą do 2030 roku” został sporządzony w celu określenia aktualnego stanu środowiska, wskazania celów środowiskowych, a także wyznaczenia zadań umożliwiających ich realizację w perspektywie wieloletniej.

W oparciu o przepisy ustawy z dnia 3 października 2008 roku o udostępnianiu informacji o środowisku i jego ochronie, udziale społeczeństwa w ochronie środowiska oraz o ocenach oddziaływania na środowisko (t.j. Dz. U. 2021, poz. 2373 z późn. zm.) uzgodniono odstąpienie od konieczności przeprowadzenia strategicznej oceny oddziaływania na środowisko z Regionalnym Dyrektorem Ochrony Środowiska w Katowicach oraz ze Śląskim Państwowym Wojewódzkim Inspektorem Sanitarnym w Katowicach. Program został pozytywnie zaopiniowany przez Zarząd Powiatu Częstochowskiego Uchwałą Nr 741/2022 z dnia 31 stycznia 2022 r. Zgodnie z ww. ustawą przeprowadzono konsultacje społeczne Programu.

Uzyskane opinie uwzględniono przy konstruowaniu ostatecznej wersji dokumentów.

Mając na względzie powyższe argumenty, podjęcie niniejszej uchwały uznaje się za uzasadnione.