

STUDIO ARCHITEKTURA
W PRZYMOTOWIE
STANISŁAWA
Ave. 11 - 00-000 Warszawa

Projekt placu zabaw

Inwestor: Gmina Przyrów

Lokalizacja: działka o nr geod. nr 212 obręb Staropole

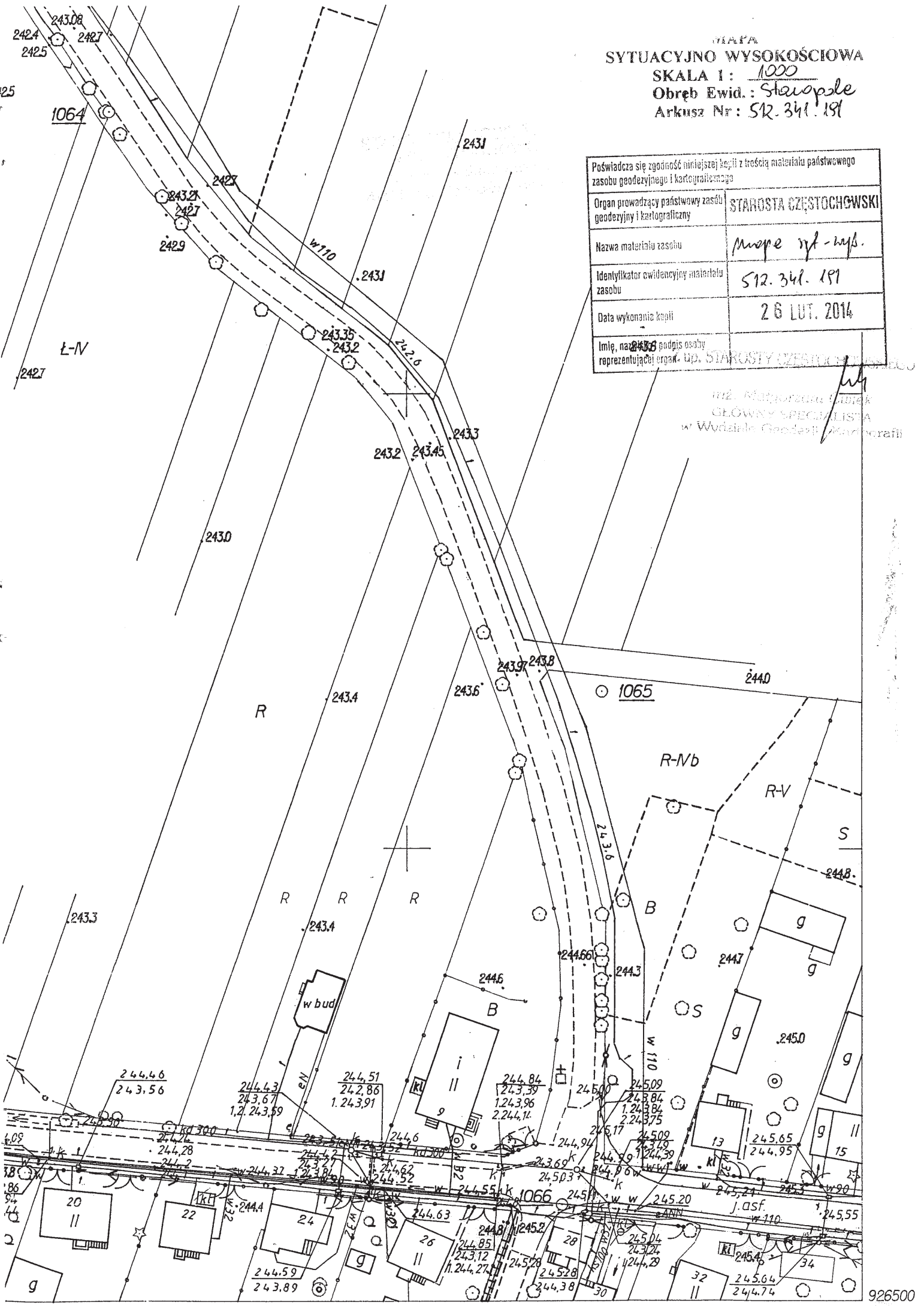
Wykonała:

Maria Szymonik
Upr. bud. do projektowania i kierowania
robotami bud. w spec. architektonicznej
Nr ewid. UAN - 7342/66/91

MAPA
 SYTUACYJNO WYSOKOŚCIOWA
 SKALA 1: 1000
 Obręb Ewid.: Stawopole
 Arkusz Nr: 52.341.191

Poświadczam zgodność niniejszej kopii z treścią materiału państwowego zasobu geodezyjnego i kartograficznego	
Organ prowadzący państwowy zasób geodezyjny i kartograficzny	STAROSTA CZĘSTOCHOWSKI
Nazwa materiału zasobu	Mapa rzt-wys.
Identyfikator ewidencyjny materiału zasobu	52.341.191
Data wykonania kopii	26 LUT. 2014
Imię, nazwisko i podpis osoby reprezentującej organ	up. STAROSTY CZĘSTOCHOWSKIEGO

mgr inż. Michał Janiak
 GŁÓWNY SPECJALISTA
 w Wydziale Geodezji i Kartografii

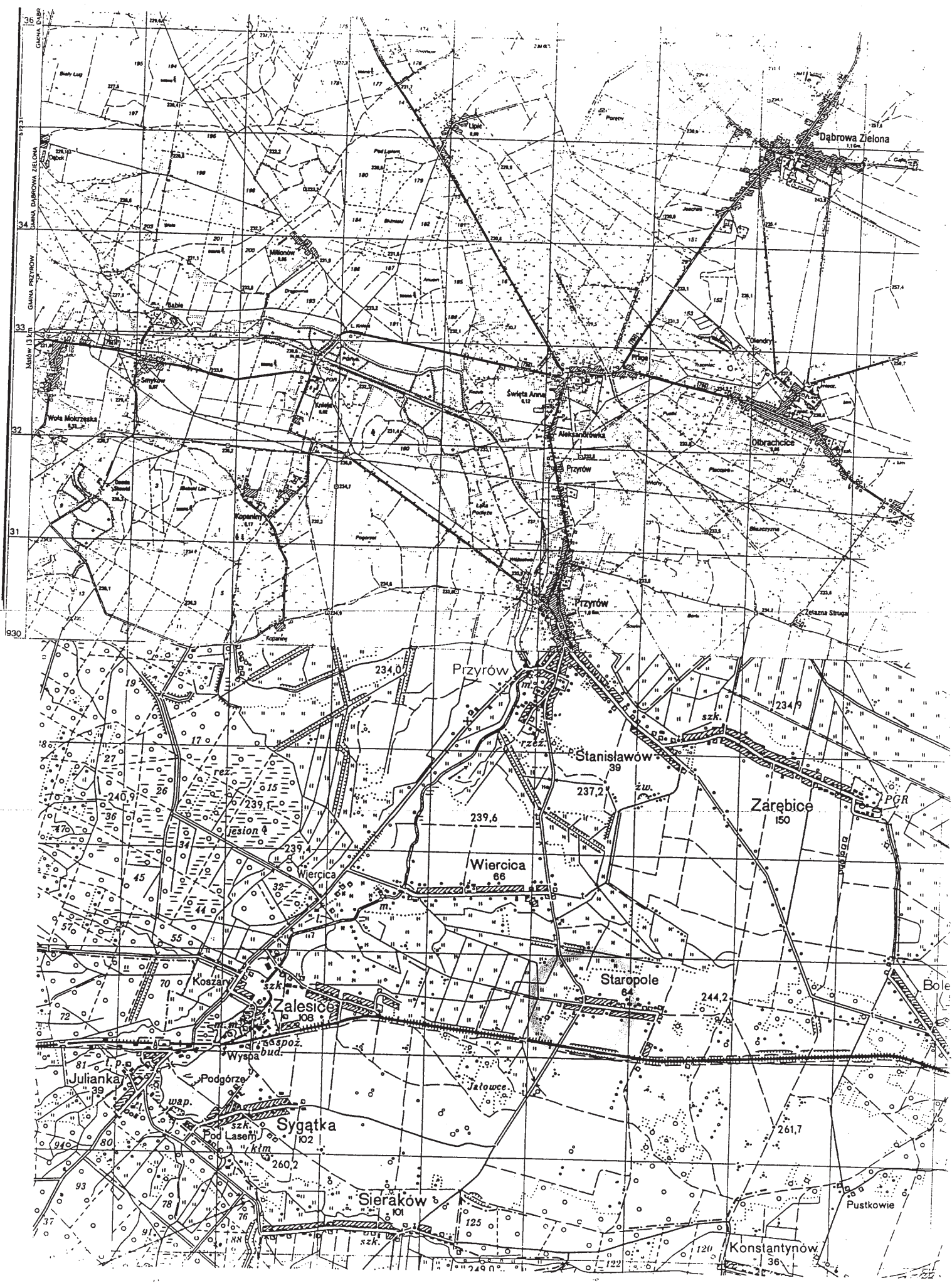




MAPA EWIDENCYJNA
SKALA 1 : 2000
OBRĘB EWID. : Staropole
ARKUSZ NR : 3

Poświadczam zgodność niniejszej kopii z treścią materiału państwowego zasobu geodezyjnego i kartograficznego	
Organ prowadzący państwowy zasób geodezyjny i kartograficzny	STAROSTA CZĘSTOCHOWSKI
Nazwa materiału zasobu	Mapa ewidencyjna
Identyfikator ewidencyjny materiału zasobu	P.2404.2014.3 512.341.295
Data wykonania kopii	26 LUT. 2014
Imię, nazwisko i podpis osoby reprezentującej organ	Z up. STAROSTY CZĘSTOCHOWSKIEGO

inż. Matgorzata Culek
 GŁÓWNY SPECJALISTA
 w Wydziale Geodezji i Kartografii



Gmina Przyrów
Urząd Gminy
ul. Wolności 10
41-700 Przyrów

Opis
Do projekt placu zabawa w miejscowości Staropole gmina Przyrów


Inwestor: Gmina Przyrów

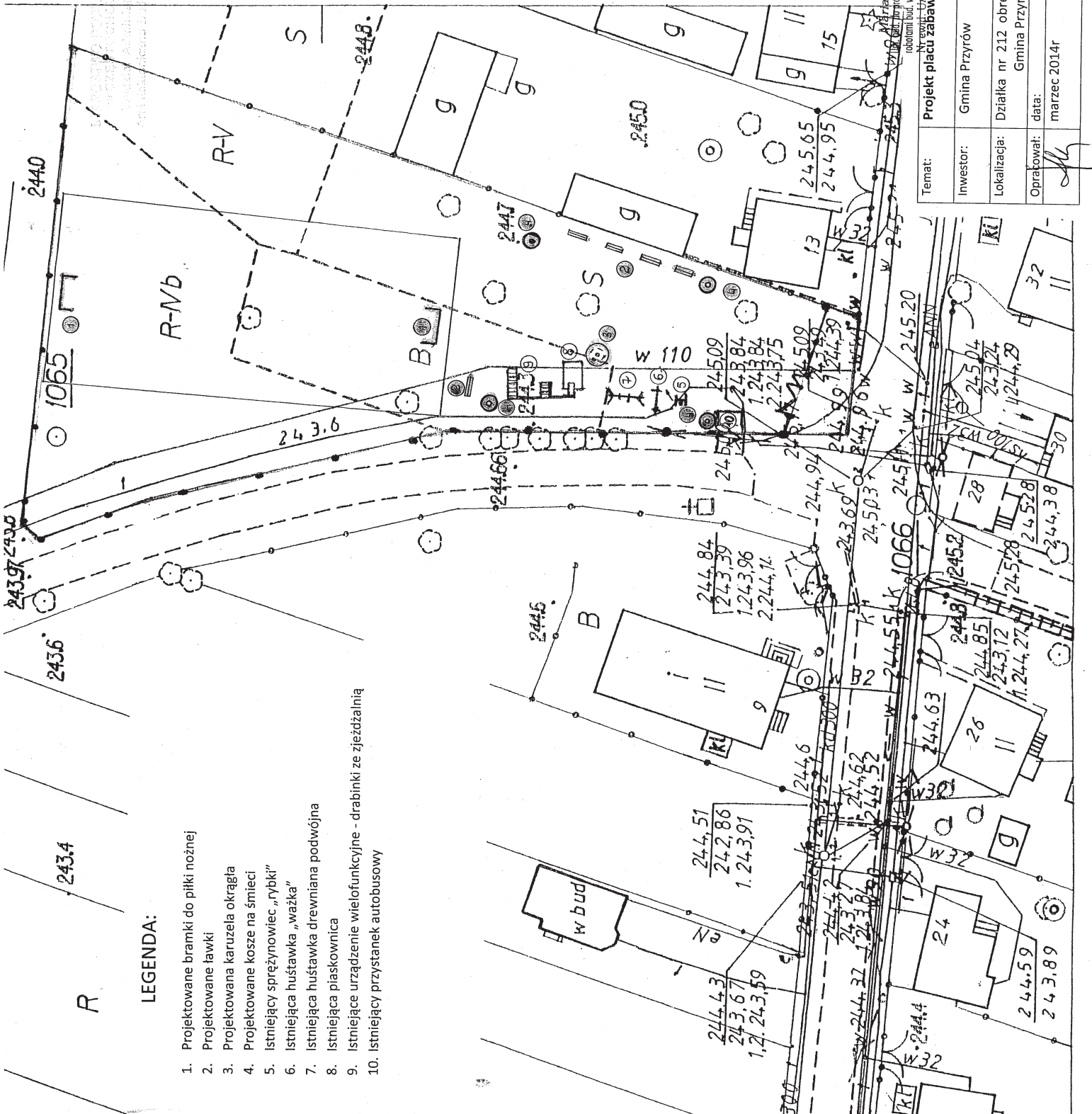
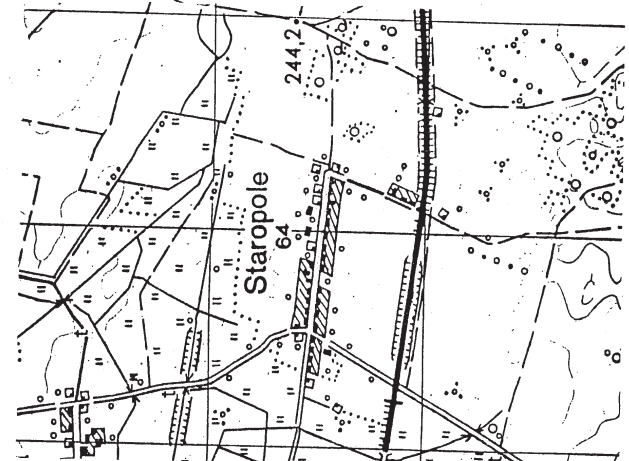
Lokalizacja: działka nr 212 obręb Staropole

Na terenie działki oznaczonej nr geodezyjnym 212 obręb Staropole Gmina Przyrów jest urządzony plac zabaw i rekreacji.

Do obecnego stanu zostaną ustawione dodatkowe urządzenia małej architektury jako uzupełnienie, w skład tych urządzeń wchodzi:

- wymiana bramek do piłki nożnej,
- kosze na śmieci – 4 sztuki,
- karuzela okrągła,
- ławki z oparciem – 5 sztuk.


Maria Salmonik
Upr. bud. do projektowania i kierowania
robotami bud. w spec. architektonicznej
Nr ewid. UAN - 7342/66/91



LEGENDA:

1. Projektowane bramki do piłki nożnej
2. Projektowane ławki
3. Projektowana karuzela okrągła
4. Projektowane kosze na śmieci
5. Istniejący sprężynowiec „rybki”
6. Istniejąca huśtawka „ważka”
7. Istniejąca huśtawka drewniana podwójna
8. Istniejąca piaskownica
9. Istniejące urządzenie wielofunkcyjne - drabinki ze zjeżdżalnią
10. Istniejący przystanek autobusowy

Temat:	Projekt placu zabaw
Inwestor:	Gmina Przyrów
Lokalizacja:	Działka nr 212 obręb Staropole Gmina Przyrów
Opracował:	data: marzec 2014r
Skala:	1:500

Małgorzata Szymonik
 inż. architektura krajobrazu
 Biuro Projektowania i Kierownictwa
 nadzoru Bud. w sp. architektonicznej
 Nr ewid. GAN 73427/00/91